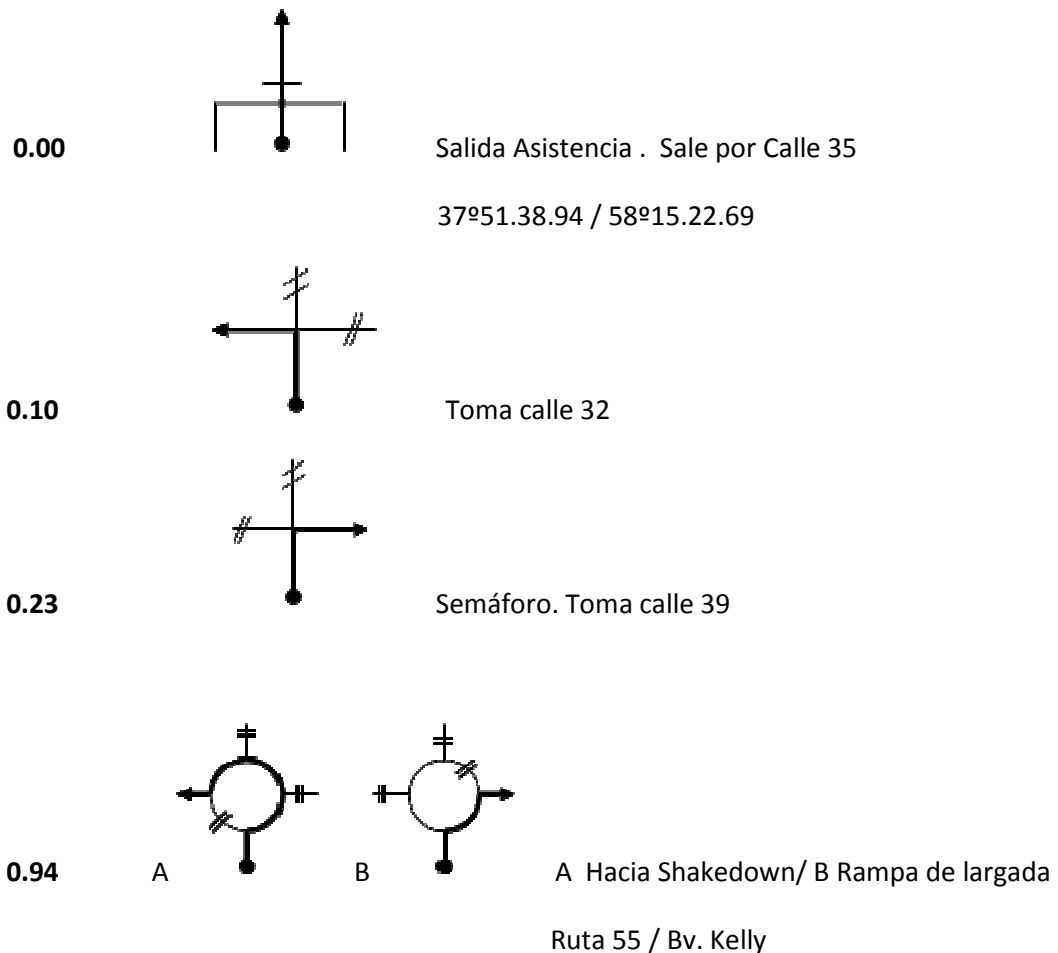


Anexo 1

El diagrama de carrera de la 2ª edición del Rally de Balcarce, tendrá el siguiente orden de Pruebas Especiales: PE 1 Autódromo, PE 2 El Volcán y PE 3 La Marta. Ubicándose el Parque de Servicios, en el Parque Municipal Cerro el Triunfo, de la ciudad de Balcarce, sito en calles 39 y 36.

1.- Cambio en el enlace desde la Asistencia hacia el Shakedown y al Parque Previo de Largada para la rampa el día viernes 3 de marzo:

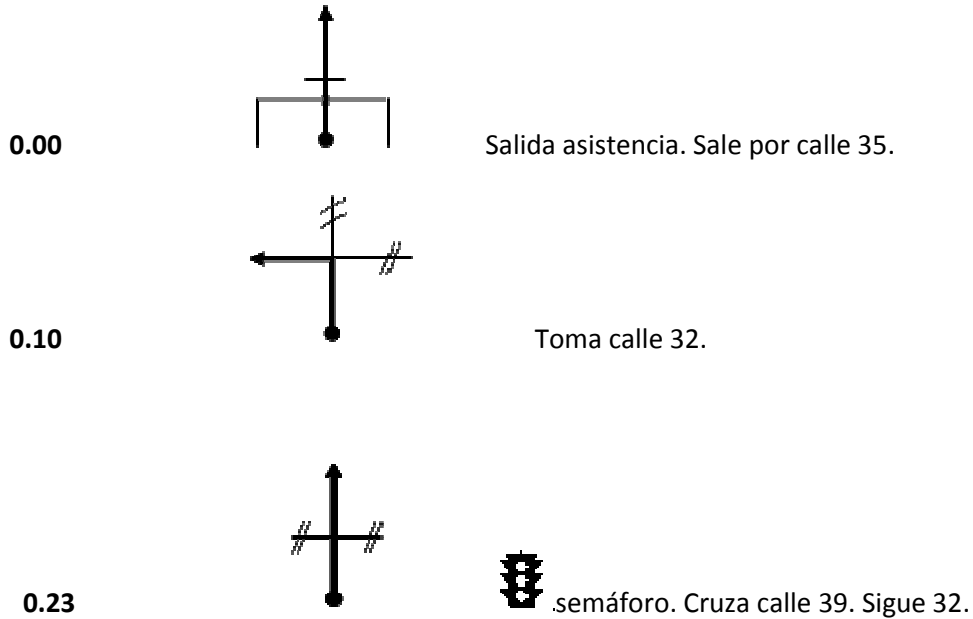


A- Para Shakedown continúa a 3,54 km de figura 2 de página 12 del libro ruta original.

B- Para Parque Previo de Largada continúa a 1.49 km de figura 5 de página 16 de libro ruta.

Etapa 1

2.- Enlace de CH 0 (Salida Asistencia) a CH 1 (Autódromo):



Desde aquí continúa en referencia 28 de la página 29 de libro de ruta.

3.- Desde el Fin de la PE 1 (Autódromo), continúa en referencia 26 de la página 42 del libro de ruta, para ir en enlace al RZ, la PE El Volcán y la PE La Marta.-

En referencia 8 de página 20 corresponde 3.06 km.

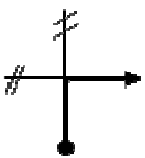
4.- Después de referencia 26 de la página 29 del libro de ruta, sigue con:




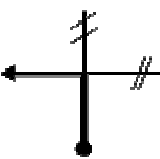
Etapa 2

5.- Después del Final PE 12 (La Marta), continúa en tramo de enlace desde referencia 18 de la página 27 del libro de ruta, hasta referencia 30 de la página 29 (CH 13 Autódromo).-

6.- Desde final de la PE 13 (Autódromo), se transita en enlace hasta referencia 28 de la página 34 del libro, para seguir a continuación con las siguientes referencias:

0.49  Cruce Peligroso. Toma calle 32. !! Autos de frente.

1.55   .semáforo. Toma calle 39.

0.20  Dobla por calle 36. Parque Cerro El Triunfo

0.10  Ingresa Parque Cerrado Final CH 13A.