



# 1ª FECHA CAMPEONATO MAR Y SIERRAS 2013

9 y 10 de Marzo 2013

Auspicia:

**Municipalidad de General Juan Madariaga**  
**Dirección de Deportes – Dirección de Cultura y Turismo**

**Asociación Madariaguense de Automovilismo**  
Personería Jurídica N° 1668 Decreto 10-10-80  
**Martínez Ituño 155 (7163) Gral. Juan Madariaga (Bs As)**

www.rallymarsieras.net  
cronos\_cronometraje@hotmail.com

## REGLAMENTO PARTICULAR DE LA PRUEBA

### CAPITULO 1: PROGRAMA GENERAL DE LA PRUEBA

#### Artículo 1: CRONOLOGIA

##### JUEVES 7 de Marzo de 2013:

20:00 Hs.

Cierre del Registro de Inscripciones

##### VIERNES 8 de Marzo de 2013:

16:00 a 20:00 Hs.

Verificación Administrativa (OPCIONAL)  
Confitería "El Cafetazo" Sarmiento y Avellaneda

21:30 Hs

Cena Coronación Campeonato 2012  
Predio Asociación Rural de Gral Madariaga  
**(NO OBLIGATORIA)**

##### SABADO 9 de Marzo de 2013:

9:00 a 13:00 Hs.

13:00 a 15:00 Hs

16:30 Hs

Verificación Administrativa y Técnica OBLIGATORIA  
Shake Down

Largada Prueba Super Especial  
Circuito "El Rebelde"

Apertura parque de Presentación

Salida 1º Auto de Rampa de Largada

20:30 hs

##### DOMINGO 17 de ABRIL de 2011:

08:00 Hs.

16.30 Hs.

17:00 Hs.

Salida 1º auto de Parque Cerrado

PODIO – Entrega de Premios

Verificación Técnica Final

#### Artículo 2: DIRECCIONES OFICIALES

**Secretaría Previa del Rally:** A.M.A. Martínez Ituño 155.-

**Secretaría y Centro de Cómputos:** Parque de Asistencia.-

**Indicador Oficial de las Clasificaciones:** Idem anterior.-

**Oficina de Prensa:** Idem anterior.-

**Verificación Administrativa/Técnica Previa (OPCIONAL):** Bar "El Cafetazo" Avellaneda y Sarmiento

**Verificación Administrativa/Técnica Previa:**

**Parque de Asistencia:** Circuito "El Rebelde"

**Parque de Presentación Previo:** Sarmiento y Avellaneda

**Reunión Previa de Pilotos:**

**Parque Cerrado sábado:** Estadio Municipal Francisco Alcuz

**Parque Cerrado Final:** Sector Parque de Asistencia.-

**Podio:** Parque de Asistencia.-

**Verificación Técnica Final:** Talleres Montemar – El Rapido

### CAPITULO 2: ORGANIZACIÓN

### **Artículo 1: DEFINICION**

Este rally está organizado por: **A.M.A. Asoc. Madariaguense de Automovilismo**  
La denominación de la prueba es: XXVII Rally Pagos del Tuyu  
Programado para los días 9 y 10 de Marzo de 2013

### **Artículo 2: GENERALIDADES**

Esta prueba será disputada conforme al C.D.I. de la F.I.A. y sus anexos, al R.D.A. y sus anexos, a las Prescripciones Generales de Rally y sus anexos, al Reglamento de Campeonato Zonal de la Federación Mar y Sierras y sus anexos, al presente Reglamento Particular de la Prueba (R.P.P.) y sus anexos, al Código de Tránsito de la República Argentina, a las Leyes y Normas de Tránsito Provinciales y Municipales por donde atraviere el itinerario del Rally y a las indicaciones de las personas encargadas de la seguridad.

### **Artículo 3: COMITÉ DE ORGANIZACIÓN**

Comisión Directiva del **Organizador**

### **Artículo 4: AUTORIDADES DE LA PRUEBA**

#### **a) FISCALIZACION:**

**Comisario Deportivo del Rally:** Daniel Jordan  
**Comisario Técnico:** Julio Marchesan

#### **b) DIRECCION DE LA PRUEBA**

**Director de la Prueba:** Jorge Grant  
**Secretario:** Oscar Gomez

#### **RESPONSABLES DE:**

**Seguridad:** Esteban Zegbi  
**Sanidad:** Hospital Municipal Gral Madariaga  
**Libro de Ruta:** Jorge Grant  
**Clasificación y Cómputos:** Crono'S (División rally)  
**Controles Horarios:** Crono'S (División rally)

### **Artículo 5: ELEGIBILIDAD**

Esta competencia es la PRIMER fecha puntuable para el CAMPEONATO MAR Y SIERRAS 2013 de Pilotos y Navegantes de la FEDERACION MAR Y SIERRAS, y está clasificada como de graduación 1 (uno) a los efectos del otorgamiento del puntaje.

### **Artículo 6: FISCALIZACION**

Esta competencia será fiscalizada por la FEDERACION MAR Y SIERRAS, quienes designaran las autoridades correspondientes.

### **Artículo 7: RECORRIDO**

Este Rally consta de 1 UNA Prueba Super Especial y 6 SEIS Pruebas Especiales (P.E.). Las etapas, sectores, controles horarios, parques de asistencia, reagrupamientos, parques cerrados, tiempos ideales otorgados, tiempos máximos, y recorridos obligatorios, estarán descriptos en el Libro de Ruta, Anexos y en las Tarjetas de Tiempos.

Los tramos comprendidos entre Controles Horarios se denominan Sectores y dentro de estos podrá o no haber Pruebas Especiales.

**ES OBLIGATORIO RESPETAR EL RECORRIDO REALIZADO POR LA MAQUINARIA VIAL.**

El abandono intencional del recorrido delimitado por las maquinarias viales, será penalizado.

### **Artículo 8: CHICANA**

Cuando medimos para este libro, las chicanas solo estaban proyectadas. Por eso puede haber alguna diferencia en metros o en su diseño final.

### **Artículo 9: DERECHOS DE INSCRIPCION Y SEGURO MEDICO**

Se cobrará inscripción para todas las clases.-

El Seguro Médico Obligatorio será provisto por Asociación Argentina de Volantes.-

**Los importes deberán ser abonados antes o durante la Verificación Administrativa Previa.**

### **Artículo 10: RECONOCIMIENTO**

El reconocimiento será libre en horario y pasadas, respetando las Leyes de Tránsito.

El horario y manera de reconocimiento de la Prueba Super Especial del día Sabado se informara mediante Anexo.

### **Artículo 11: PARQUE DE PRESENTACION Y RAMPA DE LARGADA PREVIA**












La presencia de todos los pilotos y vehículos que hubieran completado las Verificaciones Administrativa es **OBLIGATORIA.**

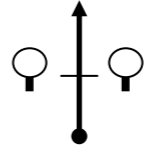
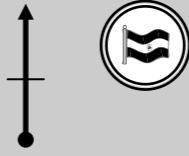




### **Artículo 12: LARGADA CON SEMAFORO**



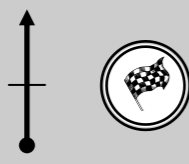

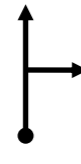
En caso que se utilicen semáforos especialmente acondicionados para la largada de una prueba especial o súper especial, el competidor que parta antes de encendida la luz verde, debe continuar su marcha sin detenerse. Será penalizado de acuerdo a lo previsto en las Prescripciones Generales de Rally (art. 19.8)

### **Artículo 13: CASOS NO PREVISTOS**

La Dirección de la Prueba, con el acuerdo de los Comisarios Deportivos, está facultada para tomar las decisiones necesarias para solucionar casos no previstos, o decisiones que mejoren el desarrollo de este Rally. Cualquier resolución de esta naturaleza será comunicada a todos los participantes en la forma más directa posible.

 SENTIDO DE MARCHA	 PARQUE DE ASISTENCIA	 NO UTILIZAR LO TACHADO
 CURVAS	 VIAS DE FFCC	 EST. DE SERVICIO
 GOMAS	 MOLINO	 CH 00 CONTROL HORARIO
 MOJON	 SILOS	 LPE 00 LARGADA PRUEBA ESPECIAL
 ROTONDA	 PLAZA	 FPE 00 FINAL PRUEBA ESPECIAL
 BOULEVARD	 POLICIA	 TRANQUERA
 ALAMBRADO	 POSTES DE LUZ	 STOP ESTACION DE OMNIBUS
 SEMAFORO	 CARTEL RUTERO	 REFUGIOS
 CASAS	 ESCUELA	 ARBOL
 IGLESIA	 ARBOL SECO	 MONTE
 ALCANTARILLA	 VADO C/AGUA	 PINO
 BADEN	 LOMO	 PALMERA
 PUENTE	 ! ATENCION	 !! PELIGRO
 !!! MUCHO PELIGRO		

RALLY PAGOS DEL TUYU 2013		DISTANCIA SECTOR	SECCION	HOJA
		-	-	<b>A</b>
-	Circuito EL REBELDE	PROMEDIO SECTOR	SECTOR	
		-	-	
<b>SD</b>	<b>SHAKEDOWN</b>	DISTANCIA P.E.	T. IDEAL SECTOR	
		-	-	
DISTANCIAS (Km.)		DIRECCION	REFERENCIAS	DIST. SHAKEDOWN (Km.)
TOTAL	PARCIAL			
0.00	0.00	1 	Parque de Servicios - Salida Ingresa a Pista – Siga indicaciones de Oficiales Deportivos	
0.00	0.00	2 	<u>Comienza Shakedown</u>	
0.50	0.50	3 		
0.75	0.25	4 		
0.92	0.17	5 		
1.32	0.40	6 		0.00

RALLY PAGOS DEL TUYU 2013		DISTANCIA SECTOR	SECCION	HOJA
-		-	-	<b>B</b>
Circuito EL REBELDE		PROMEDIO SECTOR	SECTOR	
-		-	-	
<b>SD</b>	<b>SHAKEDOWN</b>	DISTANCIA P.E.	T. IDEAL SECTOR	
-		-	-	
DISTANCIAS (Km.)		DIRECCION	REFERENCIAS	DIST. SHAKEDOWN (Km.)
TOTAL	PARCIAL			
1.37	0.05	7 		
1.45	0.08	8 		
1.65	0.20	9 	<u>Fin Shakedown</u>	
1.85	0.20	10 		
1.95	0.10	11 	<b>!! PRECAUCION</b> Retoma SD / Ingresa Asistncia	

**ORGANIGRAMA:**

**SABADO 9**

CH PE	DESTINO	DISTANCIAS			TIEMPO IDEAL	Paso 1º auto
		PE	ENLACE	SECTOR		
CH 1 PE 1	Salida Asist/Largada SE <b>Super Especial</b>	- 2,55	-	-	-	16:15 16:30
CH 1 a	Parque Presentacion Rampa (Ingreso) <b>Rampa de Largada Simbolica</b>		3.42	5.97	00:15	16:45
CH 1 b	Parque Cerrado Sabado (Ingreso)		3,42	3,42	00:10	20:40

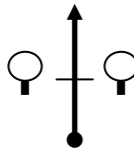

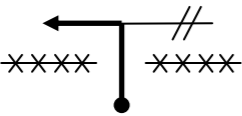
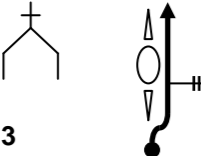
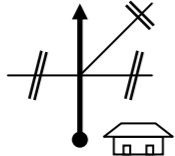
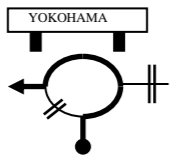
**CH 1 a y 1 b NO PENALIZAN ADELANTO**

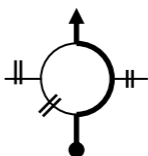
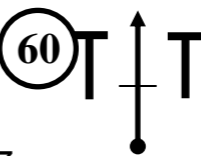
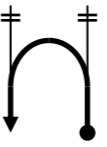
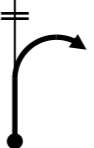
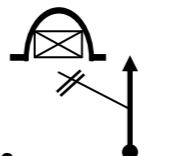

**DOMINGO 10**

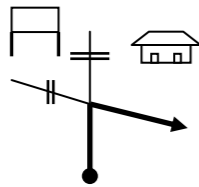
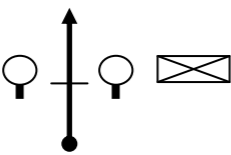
CH PE	DESTINO	DISTANCIAS			TIEMPO IDEAL	Paso 1º auto
		PE	ENLACE	SECTOR		
CH 1d	Parque Cerrado (Salida)					08:00
CH 1e	Entrada Asistencia		2,29	2,29	00:10	08:10
PARQUE DE ASISTENCIA (A)					00:20	
CH 1f	Salida Asistencia					08:30
CH 2	3 Caminos		20,88	20,88	00:25	08:55
<b>PE 2</b>	<b>3 Caminos-6 de Octubre</b>	<b>18,00</b>				<b>08:58</b>
CH 3	El Cocal		22.67	40,67	00:50	09:48
<b>PE 3</b>	<b>El Cocal-El Rebelde</b>	<b>9,20</b>				<b>09:51</b>
CH 3 a	Entrada Asistencia-Flexi		0,50	9.70	00:10	10:01
FLEXI SERVICE - MAXIMO 15 MINUTOS						
PARQUE DE ASISTENCIA (B)					00:30	
CH 3b	Salida Asistencia-Entrada Reag.					10:31
CH 3c	Salida Reagrupamiento			Máximo	00:35	11:06
CH 4	3 Caminos		20,88	20,88	00:25	11:31
<b>PE 4</b>	<b>3 Caminos-6 de Octubre(2)</b>	<b>18,00</b>				<b>11:34</b>
CH 5	El Cocal		22.67	40,67	00:50	12:24
<b>PE 5</b>	<b>El Cocal-El Rebelde (2)</b>	<b>9,20</b>				<b>12:27</b>
CH 5 a	Entrada Asistencia-Flexi		0,50	9.70	00:10	12:37
FLEXI SERVICE - MAXIMO 15 MINUTOS						
PARQUE DE ASISTENCIA (C)					00:30	
CH 5b	Salida Asistencia-Entrada Reag.					13:07
CH 5c	Salida Reagrupamiento			Máximo	00:35	13:42
CH 6	3 Caminos		20,88	20,88	00:25	14:07
<b>PE 6</b>	<b>3 Caminos-6 de Octubre(3)</b>	<b>18,00</b>				<b>14:10</b>
CH 7	El Cocal		22.67	40,67	00:50	15:00
<b>PE 7</b>	<b>El Cocal-El Rebelde (3)</b>	<b>9,20</b>				<b>15:03</b>
CH 7 a	Entrada Parque Cerrado Fin		0,50	9.70	00:10	15:13

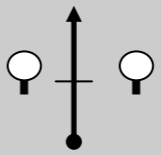


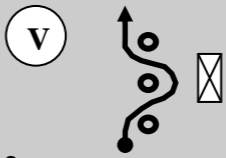
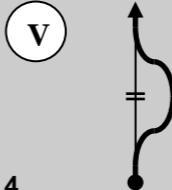
**CH 7 a NO PENALIZA ADELANTO**

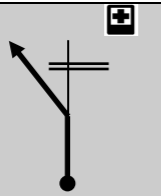


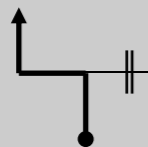

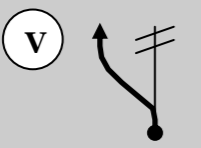

<b>Totales del Rally</b>	<b>84,15</b>	<b>138,99</b>	<b>223.14</b>

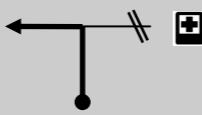

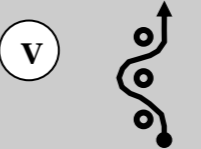
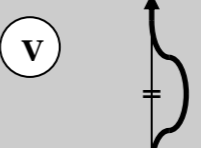

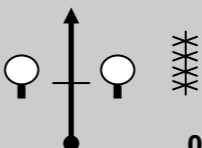

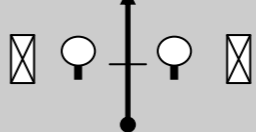

RALLY PAGOS DEL TUYU 2013		DISTANCIA SECTOR 20.88 km	SEC: 1	HOJA <b>1</b>
CH 0 CH 1	Parque de servicios-Salida Tres Caminos	PROMEDIO SECTOR 50,11 Km/h	SECTOR 1	<b>1</b>
<b>E</b>	-	DISTANCIA P.E. -	T. IDEAL SECTOR <b>25'</b>	
DISTANCIAS (Km.)		DIRECCION	REFERENCIAS	DIST. REGRESIVA (Km.)
TOTAL	PARCIAL			
0.00	0.00	1 	 <b>CH 0</b> Parque de Servicios - Salida	
0.64	0.64	2 	<b>!!</b> Sale Autodromo "El Rebelde"	
1.25	0.61	3 	Comienza asfalto Cementerio a la izquierda	
3.32	2.07	4 	Panaderia "Alta Morena" Motos Zanella Continua por Av Bs As Zona de reductores velocidad	
4.74	1.42	5 	<b>YOKOHAMA</b> Neumaticos Madariaga <b>!! Cruzan Vehiculos de Competicion</b>	

RALLY PAGOS DEL TUYU 2013		DISTANCIA SECTOR 20.88 km	SEC:1	HOJA <b>2</b>
CH 0 CH 1	Parque Servicio - Salida Tres Caminos	PROMEDIO SECTOR 50,11 km/h	SECTOR 1	<b>2</b>
<b>E</b>	-	DISTANCIA P.E. -	T. IDEAL SECTOR <b>25'</b>	
DISTANCIAS (Km.)		DIRECCION	REFERENCIAS	DIST. REGRESIVA (Km.)
TOTAL	PARCIAL			
5.84	1.10	6 	Toma Autovia 74 A Pinamar	
7.48	1.64	7 	Radar Fotografico <b>MAX 60 Km</b>	
9.14	1.66	8 	Rotonda La Salada Retoma hacia Madariaga	
9.17	0.03	9 	Deja Autovia 74 <b>!!</b> <b>Vehiculos de competicion de frente</b>	
10.46	1.29	10 	Est. "La Providencia"	
14.68	4.22	11 	<b>ii</b> Puente en curva	

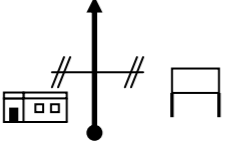


RALLY PAGOS DEL TUYU 2013		DISTANCIA SECTOR 20.88 km	SEC:1	HOJA <b>3</b>
CH 0 CH 1	Parque Servicio - Salida Tres Caminos	PROMEDIO SECTOR 50,11 km/h	SECTOR 1	
<b>E</b>	-	DISTANCIA P.E. -	T. IDEAL SECTOR <b>25'</b>	
DISTANCIAS (Km.)		DIRECCION	REFERENCIAS	DIST. REGRESIVA (Km.)
TOTAL	PARCIAL			
20.78	6.10	 12		
20.88	0.10	 13	<b>CH</b> Tres Caminos GPS 37.005597 56.981713	

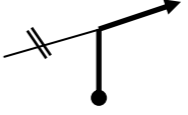
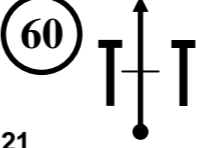
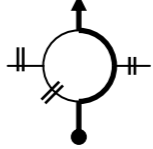
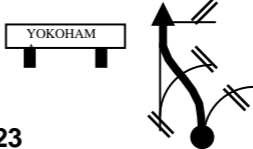
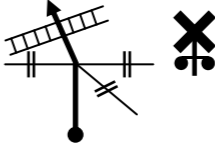
RALLY PAGOS DEL TUYU 2013		DISTANCIA SECTOR 40.67 km	SEC:1	HOJA <b>4</b>
LPE 2 CH	Tres Caminos El Cocal	PROMEDIO SECTOR 48.80 km/h	SECTOR 2	
<b>PE</b> <b>2/4/6</b>	<b>Tres Caminos</b> <b>6 de Octubre</b>	DISTANCIA P.E. <b>18.00 km</b>	T. IDEAL SECTOR <b>50'</b>	
DISTANCIAS (Km.)		DIRECCION	REFERENCIAS	DIST. REGRESIVA (Km.)
TOTAL	PARCIAL			
<b>CIRCULAR CON MUCHA PRECAUCION EN LOS DIAS PREVIOS ESTOS CAMINOS TIENEN MUCHO TRAFICO VECINAL</b>				
0.00	0.00	 1 18.00	 <b>LPE</b>	40.67
2.60	2.60	 2 15.40		38.07
3.11	0.51	 3 14.89	"Don Blas" Chicana/Desvio Zona Veedores	37.56
4.19	1.08	 4 13.81	Chicana/Desvio Zona Veedores	36.48

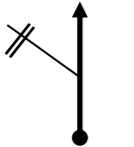
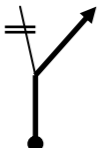
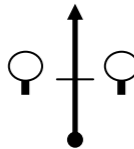

RALLY PAGOS DEL TUYU 2013		DISTANCIA SECTOR 40.67 km	SEC:1	HOJA <b>5</b>
LPE 2 CH	Tres Caminos El Cocal	PROMEDIO SECTOR 48.80 km/h	SECTOR 2	
PE 2/4/6	Tres caminos 6 de Octubre	DISTANCIA P.E. 18.00 km	T. IDEAL SECTOR <b>50'</b>	
DISTANCIAS (Km.)		DIRECCION	REFERENCIAS	DIST. REGRESIVA (Km.)
TOTAL	PARCIAL			
4.85	0.66	 5 13.15	 Salida Emergencia n° 7 Hospital Madariaga 22 Km	35.82
7.30	2.45	 6 10.70		33.37
8.31	1.01	 7 9.69		32.36
9.41	1.10	 8 8.59		31.26
10.16	0.75	 9 7.84	Desvio/Chicana Zona Veedores	30.51
10.36	0.20	 10 7.64		30.31

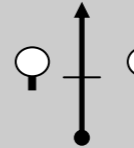

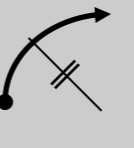
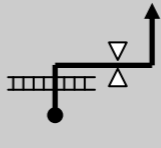
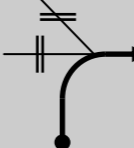
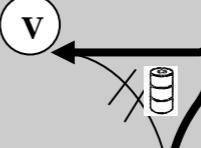

RALLY PAGOS DEL TUYU 2013		DISTANCIA SECTOR 40.67 km	SEC: 1	HOJA <b>6</b>
LPE 2 CH	Tres Caminos El Cocal	PROMEDIO SECTOR 48.80 km/h	SECTOR 2	
PE 2/4/6	Tres Caminos 6 de Octubre	DISTANCIA P.E. 18.00 km	T. IDEAL SECTOR <b>50'</b>	
DISTANCIAS (Km.)		DIRECCION	REFERENCIAS	DIST. REGRESIVA (Km.)
TOTAL	PARCIAL			
14.10	3.74	 11 3.90	 Salida Emergencia n° 8 Hospital Pinamar 20 Km	26.57
15.15	1.05	 12 2.85	Chicana/Desvio Zona Veedores	25.52
16.10	0.95	 13 2.20	Chicana/Desvio Zona Veedores	24.57
16.45	0.35	 14 1.55	ii Puente en curva	24.22
18.00	1.55	 15 0.00	 <b>FPE</b> Tranquera de alambre	22.67
18.45	0.45	 16	 <b>STOP</b>	22.22

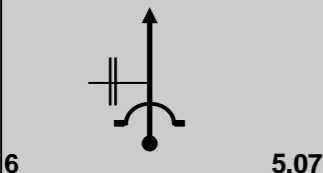

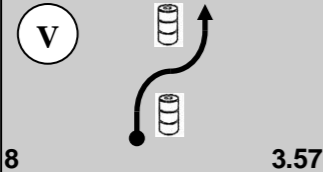
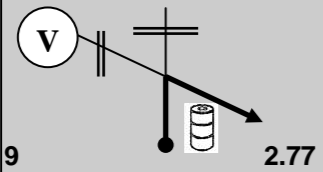
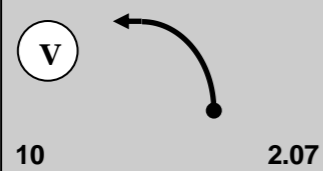


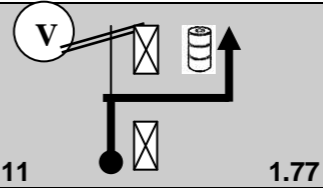
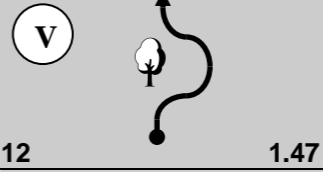
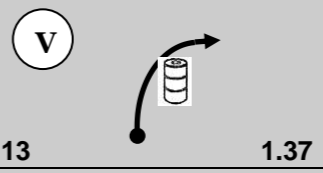
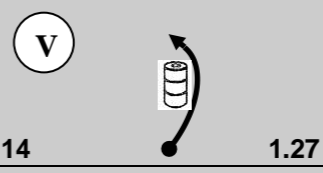
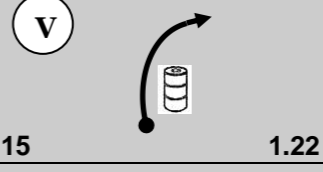
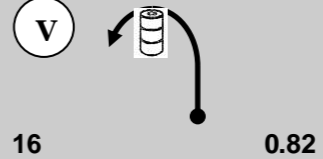
RALLY PAGOS DEL TUYU 2013		DISTANCIA SECTOR 40.67 km	SEC: 1	HOJA <b>7</b>
LPE 2 CH	Tres Caminos El Cocal	PROMEDIO SECTOR 48.80 km/h	SECTOR 2	
PE 2/4/6	Tres Caminos 6 de Octubre	DISTANCIA P.E. 18.00 km	T. IDEAL SECTOR <b>50'</b>	
DISTANCIAS (Km.)		DIRECCION	REFERENCIAS	DIST. REGRESIVA (Km.)
TOTAL	PARCIAL			
20.70	2.25	17 	<b>!!</b> Precaucion Vehiculos de competición de frente	19.97
26.80	6.10	18 	<b>ii</b> Puente en curva	13.87
31.02	4.22	19 	Est. "La Providencia"	9.65


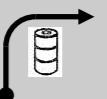
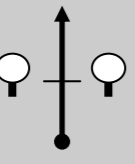

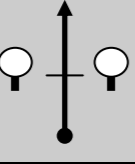

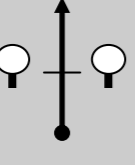

RALLY PAGOS DEL TUYU 2013		DISTANCIA SECTOR 40.67 km	SEC: 1	HOJA <b>8</b>
LPE 2 CH	Tres Caminos El Cocal	PROMEDIO SECTOR 48.80 km/h	SECTOR 2	
PE 2/4/6	Tres Caminos 6 de Octubre	DISTANCIA P.E. 18,00 km	T. IDEAL SECTOR <b>50'</b>	
DISTANCIAS (Km.)		DIRECCION	REFERENCIAS	DIST. REGRESIVA (Km.)
TOTAL	PARCIAL			
32.20	1.18	20 	<b>ii</b> Toma Autovia 74 A Madariaga	8.47
33.81	1.61	21 	Radar Fotografico Max 60 Km	6.86
35.29	1.48	22 	Toma Acc a Madariaga	5.38
36.42	1.13	23 	<b>YOKOHAMA</b> Neumaticos Madariaga <b>!! Cruzan Vehiculos de Competicion</b>	4.25
36.72	0.30	24 	Cruce Ferroviario	3.95

RALLY PAGOS DEL TUYU 2013		DISTANCIA SECTOR 40.67 km	SEC:1	HOJA <b>9</b>
LPE 2 CH	Tres Caminos El Cocal	PROMEDIO SECTOR 48.80 km/h	SECTOR 2	
<b>PE</b> <b>2/4/6</b>	<b>Tres Caminos</b> <b>6 de Octubre</b>	DISTANCIA P.E. <b>18.00 Km.</b>	T. IDEAL SECTOR <b>50'</b>	
DISTANCIAS (Km.)		DIRECCION	REFERENCIAS	DIST. REGRESIVA (Km.)
TOTAL	PARCIAL			
37.57	0.85	 25		3.10
38.30	0.73	 26		2.37
40.67	2.37	 27	 <b>CH</b> El Cocal GPS S 36.999171 W 57.159495	0.00

RALLY PAGOS DEL TUYU 2013		DISTANCIA SECTOR 9.70 km	SEC: 1	HOJA <b>10</b>
LPE 3 CH 3a	El Cocal Parque de Servicios (Ingreso)	PROMEDIO SECTOR 49.68 km/h	SECTOR 4	
<b>PE</b> <b>3/5/7</b>	<b>El Cocal- El Rebelde</b>	DISTANCIA P.E. <b>9.20 km</b>	T. IDEAL SECTOR <b>10'</b>	
DISTANCIAS (Km.)		DIRECCION	REFERENCIAS	DIST. REGRESIVA (Km.)
TOTAL	PARCIAL			
<b>CIRCULAR CON MUCHA PRECAUCION EN LOS DIAS PREVIOS ESTOS CAMINOS TIENEN MUCHO TRAFICO VECINAL</b>				
0.00	0.00	 1	 LPE	9.70
0.40	0.40	 2		9.30
1.83	1.43	 3	<b>!!</b> Cruce ferroviario	7.87
2.93	1.10	 4	Comienza asfalto	6.77
3.74	0.81	 5	Pasa detrás de goma Deja asfalto  <b>Salida Emergencia n° 6</b> Hospital Madariaga 5 Km	5.96

RALLY PAGOS DEL TUYU 2013		DISTANCIA SECTOR 9.70 km	SEC: 1	HOJA <b>11</b>
LPE 3 CH 3a	El Cocal Parque de Servicios (Ingreso)	PROMEDIO SECTOR 49.68 km	SECTOR 4	
<b>PE 3/6</b>	<b>El Cocal- El Rebelde</b>	DISTANCIA P.E. <b>9.20 km</b>	T. IDEAL SECTOR <b>10'</b>	
DISTANCIAS (Km.)		DIRECCION	REFERENCIAS	DIST. REGRESIVA (Km.)
TOTAL	PARCIAL			
4.13	0.39	 6 5.07		5.57
4.73	0.60	 7 4.47	Chicana/Desvio Zona Veedores	4.97
5.63	0.90	 8 3.57	Chicana/Desvio Zona Veedores <b>!! Camino Angosto</b>	4.07
6.43	0.80	 9 2.77	Pasa detrás de goma Zona Veedores	3.27
7.13	0.70	 10 2.07		2.57

RALLY PAGOS DEL TUYU 2013		DISTANCIA SECTOR 9.70 km	SEC: 1	HOJA <b>12</b>
LPE 3 CH 3a	El Cocal Parque de Servicios (ingreso)	PROMEDIO SECTOR 49.68 km/h	SECTOR 4	
<b>PE 3/5/7</b>	<b>El Cocal- El Rebelde</b>	DISTANCIA P.E. <b>9.20 km</b>	T. IDEAL SECTOR <b>10'</b>	
DISTANCIAS (Km.)		DIRECCION	REFERENCIAS	DIST. REGRESIVA (Km.)
TOTAL	PARCIAL			
7.43	0.30	 11 1.77	Ingres a Circuito Pasa detrás de goma Zona Veedores	2.27
7.73	0.30	 12 1.47	Pasa detrás de arbol Zona Veedores	1.97
7.83	0.10	 13 1.37	Pasa detrás de goma Zona Veedores	1.87
7.93	0.10	 14 1.27	Pasa detrás de goma Zona Veedores	1.77
7.98	0.05	 15 1.22	Pasa detrás de goma Zona Veedores	1.72
8.38	0.40	 16 0.82	Pasa detrás de goma Zona Veedores	1.32

RALLY PAGOS DEL TUYU 2013		DISTANCIA SECTOR 9.70 km	SEC: 1	HOJA <b>13</b>
LPE 3 CH 3a	El Cocal Parque de Servicios (ingreso)	PROMEDIO SECTOR 49.68 km/h	SECTOR 4	
<b>PE</b> <b>3/5/7</b>	<b>El Cocal- El Rebelde</b>	DISTANCIA P.E. <b>9.20 km</b>	T. IDEAL SECTOR <b>10'</b>	
DISTANCIAS (Km.)		DIRECCION	REFERENCIAS	DIST. REGRESIVA (Km.)
TOTAL	PARCIAL			
8.55	0.17	 17 0.65	Pasa detrás de goma Zona Veedores	1.15
8.80	0.25	 18 0.40	Pasa detrás de goma Zona Veedores	0.90
9.20	0.40	 19 0.00	 <b>FPE</b> Frente a Cabina	0.50
9.50	0.30	 20	 <b>STOP</b>	0.20
9.70	0.20	 21	 <b>CH</b> Parque Servicios / Flexi Ingreso	0.00

**FORMULARIO DE REENGANCHE**

**ESTE FORMULARIO DEBERA SER ENTREGADO POR LA TRIPULACION  
EN EL CENTRO DE COMPUTOS, CASO CONTRARIO NO SERA  
REENGANCHADO.**

**Gral Madariaga 10 de Marzo de 2013 .**


**Señor:  
Director de la Prueba  
Presente**

**El concurrente del auto N°.....clase.....solicita su  
enganche para la Sección 2 del Rally Pagos del Tuyu 2013.**

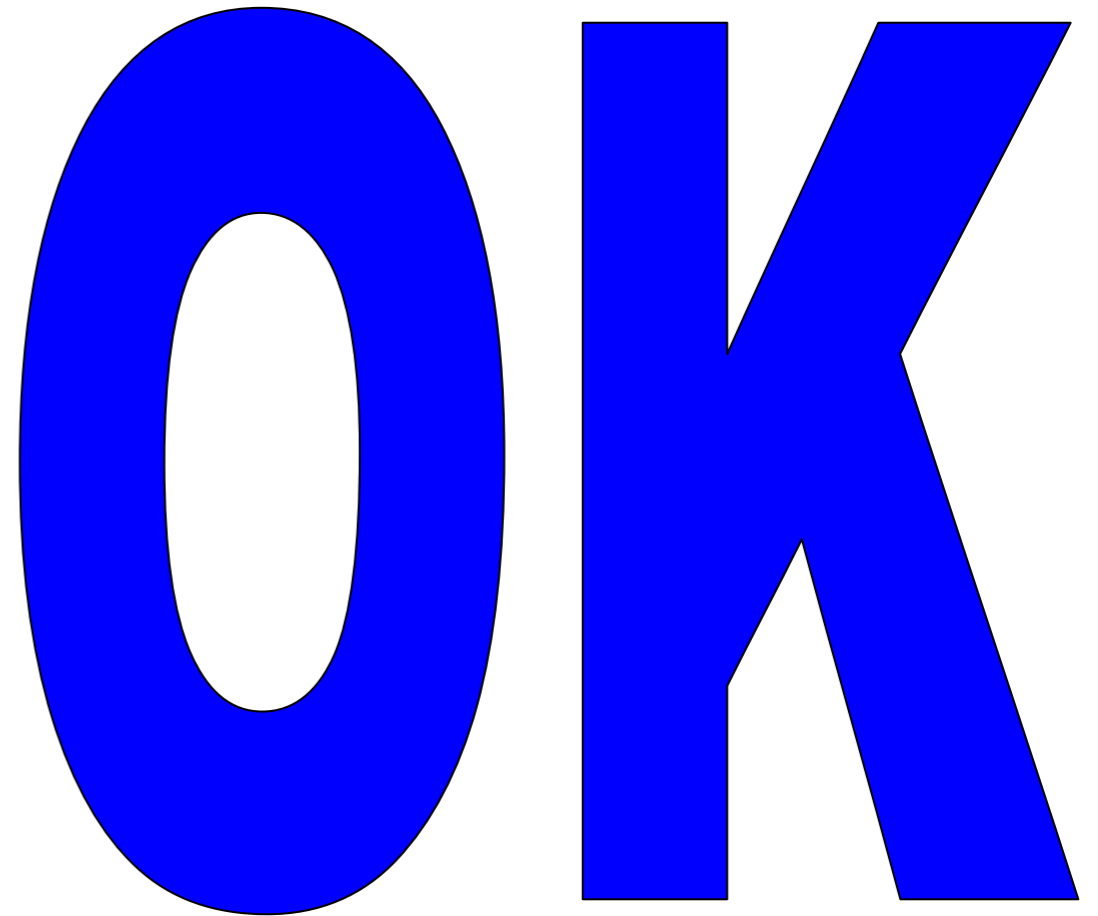
**LA TRIPULACION DEBE PRESENTARSE EN LA SALIDA DEL PARQUE DE  
ASISTENCIA EN EL MOMENTO QUE LE INDIQUEN LOS OFICIALES  
DEPORTIVOS A CARGO.**

.....  
**FIRMA**

**INGRESO FLEXI SERVICE - PARQUE DE ASISTENCIA (B)  
FLEXI SERVICE – 15 MINUTOS MAXIMO  
ASISTENCIA - PERMANENCIA: 30 MINUTOS**



**MUESTRE ESTE SIGNO A LAS DOS  
TRIPULACIONES SIGUIENTES SI ES  
NECESARIA LA ATENCIÓN MÉDICA O DE  
BOMBEROS**



**MUESTRE ESTE SIGNO A LAS TRES  
TRIPULACIONES SIGUIENTES SI NO ES  
NECESARIA LA ATENCIÓN MÉDICA O DE  
BOMBEROS**