



6^a FECHA CAMPEONATO MAR Y SIERRAS 2013

30, 31/8 y 1/9/ 2013

Auspicia:

Municipalidad de General Juan Madariaga
Dirección de Deportes – Dirección de Cultura y Turismo

Asociación Madariaguense de Automovilismo
Personería Jurídica N° 1668 Decreto 10-10-80
Martínez Ituño 155 (7163) Gral. Juan Madariaga (Bs As)

www.rallymarsieras.net
cronos_cronometraje@hotmail.com

REGLAMENTO PARTICULAR DE LA PRUEBA

CAPITULO 1: PROGRAMA GENERAL DE LA PRUEBA

Artículo 1: CRONOLOGIA

JUEVES 29 de Agosto de 2013:

20:00 Hs.

Cierre del Registro de Inscripciones

VIERNES 30 de Agosto de 2013:

10 a 16 Hs.

Verificación Administrativa y Técnica

13 a 16 Hs

Shake Down – Circuito El rebelde
Detalle de Horarios por clases se entregara en
Reunion de Pilotos

20:00 Hs

SABADO 9 de Marzo de 2013:

9:00 Hs.

10:00 Hs

16:46 Hs

Apertura Parque de presentacion OBLIGATORIO
Largada de 1° Auto desde Rampa a Primer PE
Ingreso 1° Auto a Parque Cerrado

DOMINGO 17 de ABRIL de 2011:

09:00 Hs.

15.30 Hs.

16:00 Hs.

Salida 1° auto de Parque Cerrado
PODIO – Entrega de Premios
Verificación Técnica Final

Artículo 2: DIRECCIONES OFICIALES

Secretaría Previa del Rally:

A.M.A. Martínez Ituño 155.-

Secretaría y Centro de Cómputos:

Parque de Asistencia.-

Indicador Oficial de las Clasificaciones:

Idem anterior.-

Oficina de Prensa:

Idem anterior.-

Verificación Administrativa/Técnica Previa:

Parque de Asistencia

Parque de Asistencia:

Circuito "El Rebelde"

Parque de Presentación Previo:

Paseo del Bicentenario – Ingresa por Av Bs As y Av San
Martin

Reunión Previa de Pilotos:

Casa de la Cultura – Alberti y Dr C Madariaga

Parque Cerrado sabado:

Sector Parque de Asistencia

Parque Cerrado Final:

Sector Parque de Asistencia.-

Podio:

Parque de Asistencia.-

Verificación Técnica Final:

CAPITULO 2: ORGANIZACIÓN

Artículo 1: DEFINICION

Este rally está organizado por: **A.M.A. Asoc. Madariaguense de Automovilismo**
La denominación de la prueba es: 29° Rally Pagos del Tuyu
Programado para los días 30, 31 de Agosto y 1 de Septiembre de 2013

Artículo 2: GENERALIDADES

Esta prueba será disputada conforme al C.D.I. de la F.I.A. y sus anexos, al R.D.A. y sus anexos, a las Prescripciones Generales de Rally y sus anexos, al Reglamento de Campeonato Zonal de la Federación Mar y Sierras y sus anexos, al presente Reglamento Particular de la Prueba (R.P.P.) y sus anexos, al Código de Tránsito de la República Argentina, a las Leyes y Normas de Tránsito Provinciales y Municipales por donde atraviere el itinerario del Rally y a las indicaciones de las personas encargadas de la seguridad.

Artículo 3: COMITÉ DE ORGANIZACIÓN

Comisión Directiva del **Organizador**

Artículo 4: AUTORIDADES DE LA PRUEBA

a) FISCALIZACION:

Comisario Deportivo del Rally: Daniel Jordan
Comisario Técnico: Juan Casajus

b) DIRECCION DE LA PRUEBA

Director de la Prueba: Jorge Grant
Secretario: Oscar Gomez

RESPONSABLES DE:

Seguridad: Esteban Zegbi
Sanidad: Hospital Municipal Gral Madariaga
Libro de Ruta: Jorge Grant
Clasificación y Cómputos: Crono'S (División rally)
Controles Horarios: Crono'S (División rally)

Artículo 5: ELEGIBILIDAD

Esta competencia es la PRIMER fecha puntuable para el CAMPEONATO MAR y SIERRAS 2013 de Pilotos y Navegantes de la FEDERACION MAR Y SIERRAS, y está clasificada como de graduación 2 (dos) a los efectos del otorgamiento del puntaje.

Artículo 6: FISCALIZACION

Esta competencia será fiscalizada por la FEDERACION MAR Y SIERRAS, quienes designaran las autoridades correspondientes.

Artículo 7: RECORRIDO

Este Rally consta de 11 (Once) Pruebas Especiales (P.E.). Las etapas, sectores, controles horarios, parques de asistencia, reagrupamientos, parques cerrados, tiempos ideales otorgados, tiempos máximos, y recorridos obligatorios, estarán descriptos en el Libro de Ruta, Anexos y en las Tarjetas de Tiempos.

Los tramos comprendidos entre Controles Horarios se denominan Sectores y dentro de estos podrá o no haber Pruebas Especiales.

ES OBLIGATORIO RESPETAR EL RECORRIDO REALIZADO POR LA MAQUINARIA VIAL.

El abandono intencional del recorrido delimitado por las maquinarias viales, será penalizado.

Artículo 8: CHICANA

Cuando medimos para este libro, las chicanas solo estaban proyectadas. Por eso puede haber alguna diferencia en metros o en su diseño final.

Artículo 9: DERECHOS DE INSCRIPCION Y SEGURO MEDICO

Se cobrará inscripción para todas las clases.-

El Seguro Médico Obligatorio será provisto por Asociación Argentina de Volantes.-

Los importes deberán ser abonados antes o durante la Verificación Administrativa Previa.

Artículo 10: RECONOCIMIENTO

El reconocimiento será libre en horario y pasadas, respetando las Leyes de Tránsito.

Artículo 11: PARQUE DE PRESENTACION Y RAMPA DE LARGADA PREVIA


La presencia de todos los pilotos y vehículos que hubieran completado las Verificaciones Administrativas es **OBLIGATORIA.**

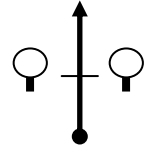
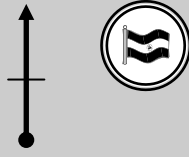


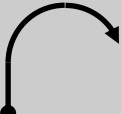

Artículo 12: LARGADA CON SEMAFORO



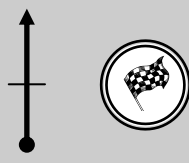

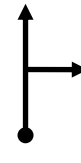
En caso que se utilicen semáforos especialmente acondicionados para la largada de una prueba especial o súper especial, el competidor que parta antes de encendida la luz verde, debe continuar su marcha sin detenerse. Será penalizado de acuerdo a lo previsto en las Prescripciones Generales de Rally (art. 19.8)

Artículo 13: CASOS NO PREVISTOS

La Dirección de la Prueba, con el acuerdo de los Comisarios Deportivos, está facultada para tomar las decisiones necesarias para solucionar casos no previstos, o decisiones que mejoren el desarrollo de este Rally. Cualquier resolución de esta naturaleza será comunicada a todos los participantes en la forma más directa posible.

 SENTIDO DE MARCHA	 PARQUE DE ASISTENCIA	 NO UTILIZAR LO TACHADO
 CURVAS	 VIAS DE FFCC	 EST. DE SERVICIO
 GOMAS	 MOLINO	 CH 00 CONTROL HORARIO
 MOJON	 SILOS	
 ROTONDA	 PLAZA	 LPE 00 LARGADA PRUEBA ESPECIAL
 BOULEVARD	 POLICIA	
 TRANQUERA	 POSTES DE LUZ	 FPE 00 FINAL PRUEBA ESPECIAL
 ALAMBRADO		
 SEMAFORO	 CARTEL RUTERO	 STOP ESTACION DE OMNIBUS
 CASAS	 REFUGIOS	
 ESCUELA	 IGLESIA	
 ARBOL	 ARBOL SECO	 MONTE
 PINO	 PALMERA	
 ALCANTARILLA	 ATENCION	
 BADEN	 PELIGRO	
 PUENTE	 MUCHO PELIGRO	
 VADO C/AGUA		
 LOMO		

RALLY PAGOS DEL TUYU 2013		DISTANCIA SECTOR	SECCION	HOJA
		-	-	A
-	Circuito EL REBELDE	PROMEDIO SECTOR	SECTOR	
		-	-	
SD	SHAKEDOWN	DISTANCIA P.E.	T. IDEAL SECTOR	
		-	-	
DISTANCIAS (Km.)		DIRECCION	REFERENCIAS	DIST. SHAKEDOWN (Km.)
TOTAL	PARCIAL			
0.00	0.00	1 	Parque de Servicios - Salida Ingresa a Pista – Siga indicaciones de Oficiales Deportivos	
0.00	0.00	2 	<u>Comienza Shakedown</u>	
0.50	0.50	3 		
0.75	0.25	4 		
0.92	0.17	5 		
1.32	0.40	6 		

RALLY PAGOS DEL TUYU 2013		DISTANCIA SECTOR -	SECCION -	HOJA B
-	Circuito EL REBELDE		PROMEDIO SECTOR -	SECTOR -
SD	SHAKEDOWN		DISTANCIA P.E. -	T. IDEAL SECTOR -
DISTANCIAS (Km.)		DIRECCION	REFERENCIAS	DIST. SHAKEDOWN (Km.)
TOTAL	PARCIAL			
1.37	0.05	7 		
1.45	0.08	8 		
1.65	0.20	9 	<u>Fin Shakedown</u>	
1.85	0.20	10 		
1.95	0.10	11 	!! PRECAUCION Retoma SD / Ingresa Asistencia	

DIA 1



ORGANIGRAMA:

Sabado 31/8

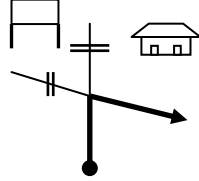
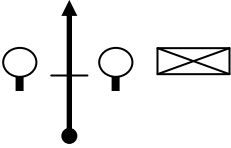
CH PE	DESTINO	DISTANCIAS			TIEMPO IDEAL	Paso 1º auto
		PE	ENLACE	SECTOR		
CH 0	Rampa Largada Simbolica					10:00
CH 1	3 Caminos		18,80	18,80	00:20	10:20
PE 1	3 Caminos-6 de Octubre	18,00				10:23
CH 2	La Rica		27,50	45,50	00:45	11:08
PE 2	La Rica-EI Rebelde	6,00				11:11
CH 2 a	Entrada Asistencia-Flexi		0,50	6,50	00:06	11:17
FLEXI SERVICE - MAXIMO 15 MINUTOS						
PARQUE DE ASISTENCIA (A)					00:30	
CH 2b	Salida Asistencia-Entrada Reag.					11:47
CH 2c	Salida Reagrupamiento			Máximo	00:35	12:22
CH 3	3 Caminos		18,80	18,80	00:20	12:42
PE 3	3 Caminos-6 de Octubre(2)	18,00				12:45
CH 4	La Rica		27,50	45,50	00:45	13:30
PE 4	La Rica-EI Rebelde (2)	6,00				13:33
CH 4 a	Entrada Asistencia-Flexi		0,50	6,50	00:06	13:39
FLEXI SERVICE - MAXIMO 15 MINUTOS						
PARQUE DE ASISTENCIA (B)					00:30	
CH 4b	Salida Asistencia-Entrada Reag.					14:09
CH 4c	Salida Reagrupamiento			Máximo	00:35	14:44
CH 5	3 Caminos		18,80	18,80	00:20	15:04
PE 5	3 Caminos-6 de Octubre(3)	18,00				15:07
CH 6	El Cocal		27,50	45,50	00:45	15:52
PE 6	La Rica-EI Rebelde (3)	6,00				15:55
CH 6 a	Entrada Asistencia-Flexi		0,50	6,50	00:06	16:01
FLEXI SERVICE - MAXIMO 15 MINUTOS						
PARQUE DE ASISTENCIA (C)					00:45	
CH 6b	Salida Asistencia-Entrada Parque Cerrado					16:46

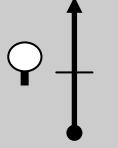


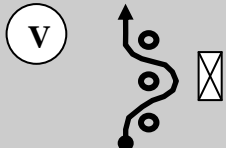
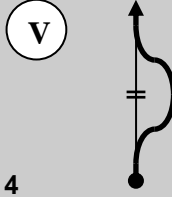
CH 6b NO PENALIZA ADELANTO

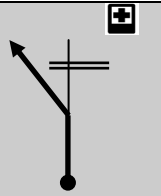


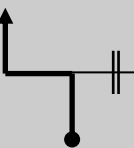

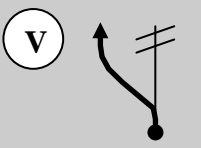

Totales de la etapa	72,00	140,40	212.40

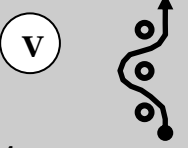
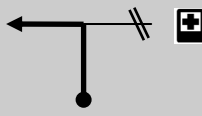

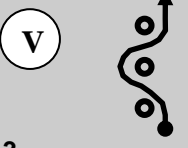
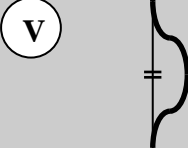

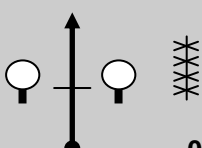

RALLY PAGOS DEL TUYU 2013		DISTANCIA SECTOR 18,80 km	SEC: 1	HOJA 1
CH 0	Parque de servicios-Salida	PROMEDIO SECTOR 50,11 Km/h	SECTOR 1	1
CH 1	Tres Caminos	DISTANCIA P.E. -	T. IDEAL SECTOR 20'	
E	-	-	20'	
DISTANCIAS (Km.)		DIRECCION	REFERENCIAS	DIST. REGRESIVA (Km.)
TOTAL	PARCIAL			
0.00	0.00	1	CH 0 Parque de Largada - Salida	
0.05	0.05	2		
0.55	0.50	4	Panaderia "Alta Morena" Motos Zanella Continua por Av Bs As Zona de reductores velocidad	
1.97	1.42	5	YOKOHAMA Neumaticos Madariaga !! Cruzan Vehiculos de Competicion	

RALLY PAGOS DEL TUYU 2013		DISTANCIA SECTOR 18,80 km	SEC:1	HOJA 2
CH 0	Parque Servicio - Salida	PROMEDIO SECTOR 50,11 km/h	SECTOR 1	2
CH 1	Tres Caminos	DISTANCIA P.E. -	T. IDEAL SECTOR 20'	
E	-	-	20'	
DISTANCIAS (Km.)		DIRECCION	REFERENCIAS	DIST. REGRESIVA (Km.)
TOTAL	PARCIAL			
3.07	1.10	6	Toma Autovia 74 A Pinamar	
4.71	1.64	7	Radar Fotografico MAX 60 Km	
6.37	1.66	8	Rotonda La Salada Retoma hacia Madariaga	
6.40	0.03	9	Deja Autovia 74 !! Vehiculos de competicion de frente	
7.69	1.29	10	Est. "La Providencia"	
11.91	4.22	11	!! Puente en curva	

RALLY PAGOS DEL TUYU 2013		DISTANCIA SECTOR 18,80 km	SEC:1	HOJA 3
CH 0 CH 1	Parque Servicio - Salida Tres Caminos	PROMEDIO SECTOR 50,11 km/h	SECTOR 1	
E	-	DISTANCIA P.E. -	T. IDEAL SECTOR 20'	
DISTANCIAS (Km.)		DIRECCION	REFERENCIAS	DIST. REGRESIVA (Km.)
TOTAL	PARCIAL			
18.01	6.10	 12		
18.11	0.10	 13	CH Tres Caminos GPS 37.005597 56.981713	

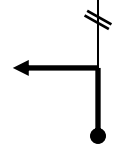
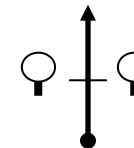
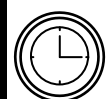
RALLY PAGOS DEL TUYU 2013		DISTANCIA SECTOR 45,50 km	SEC:1	HOJA 4
LPE 1 CH 2	Tres Caminos La Rica	PROMEDIO SECTOR 48.80 km/h	SECTOR 2	
PE 1/3/5	Tres Caminos 6 de Octubre	DISTANCIA P.E. 18.00 km	T. IDEAL SECTOR 45'	
DISTANCIAS (Km.)		DIRECCION	REFERENCIAS	DIST. REGRESIVA (Km.)
TOTAL	PARCIAL			
CIRCULAR CON MUCHA PRECAUCION EN LOS DIAS PREVIOS ESTOS CAMINOS TIENEN MUCHO TRAFICO VECINAL				
0.00	0.00	 1	 LPE	45.50
2.60	2.60	 2		44.34
3.11	0.51	 3	"Don Blas" Chicana/Desvio Zona Veedores	43.83
4.19	1.08	 4	Chicana/Desvio Zona Veedores	42.75

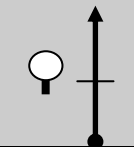

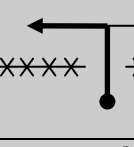

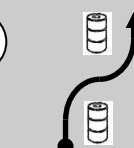
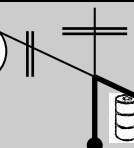
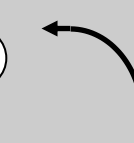
RALLY PAGOS DEL TUYU 2013		DISTANCIA SECTOR 45,50 km	SEC:1	HOJA 5
LPE 1 CH 2	Tres Caminos La Rica	PROMEDIO SECTOR 48.80 km/h	SECTOR 2	
PE 1/3/5	Tres caminos 6 de Octubre	DISTANCIA P.E. 18.00 km	T. IDEAL SECTOR 45'	
DISTANCIAS (Km.)		DIRECCION	REFERENCIAS	DIST. REGRESIVA (Km.)
TOTAL	PARCIAL			
4.85	0.66	 5 13.15	 Salida Emergencia n° 7 Hospital Madariaga 22 Km	42.09
7.30	2.45	 6 10.70		39.64
8.31	1.01	 7 9.69		37.19
9.41	1.10	 8 8.59		36.09
10.16	0.75	 9 7.84	Desvio/Chicana Zona Veedores	35.34
10.36	0.20	 10 7.64		35.14

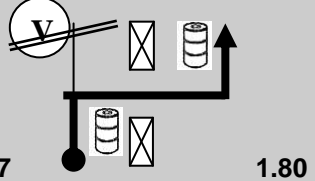
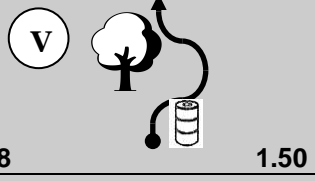
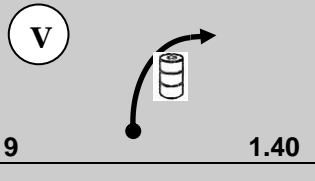
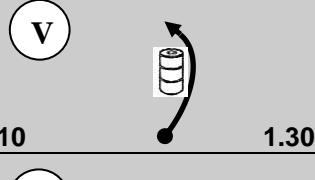

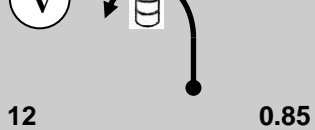
RALLY PAGOS DEL TUYU 2013		DISTANCIA SECTOR 45,50 km	SEC: 1	HOJA 6
LPE 1 CH 2	Tres Caminos La Rica	PROMEDIO SECTOR 48.80 km/h	SECTOR 2	
PE 1/3/5	Tres Caminos 6 de Octubre	DISTANCIA P.E. 18.00 km	T. IDEAL SECTOR 45'	
DISTANCIAS (Km.)		DIRECCION	REFERENCIAS	DIST. REGRESIVA (Km.)
TOTAL	PARCIAL			
11.71	1.35	 11 2.85	Chicana/Desvio Zona Veedores	33.79
14.10	2.39	 12 3.90	 Salida Emergencia n° 8 Hospital Pinamar 20 Km	31.40
15.15	1.05	 13 2.85	Chicana/Desvio Zona Veedores	30.35
16.10	0.95	 14 2.20	Chicana/Desvio Zona Veedores	29.40
16.45	0.35	 15 1.55	ii Puente en curva	29.05
18.00	1.55	 16 0.00	 FPE Tranquera de alambre	27.50


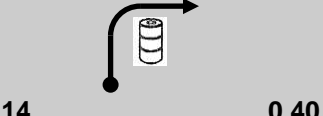
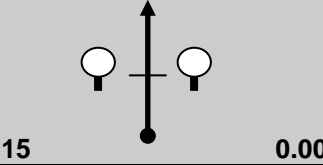

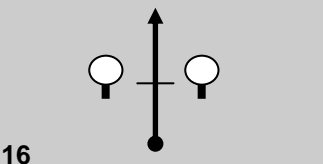

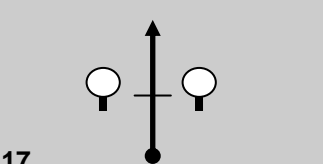

RALLY PAGOS DEL TUYU 2013		DISTANCIA SECTOR 45,50 km	SEC: 1	HOJA 7
LPE 1 CH 2	Tres Caminos La Rica	PROMEDIO SECTOR 48.80 km/h	SECTOR 2	
PE 1/3/5	Tres Caminos 6 de Octubre	DISTANCIA P.E. 18.00 km	T. IDEAL SECTOR 45'	
DISTANCIAS (Km.)		DIRECCION	REFERENCIAS	DIST. REGRESIVA (Km.)
TOTAL	PARCIAL			
18.45	0.45	17	STOP	27.05
20.70	2.25	18	!! Precaucion Vehiculos de competición de frente	24.80
26.80	6.10	19	ii Puente en curva	18.70
31.02	4.22	20	Est. "La Providencia"	14.48

RALLY PAGOS DEL TUYU 2013		DISTANCIA SECTOR 45,50 km	SEC: 1	HOJA 8
LPE 1 CH 2	Tres Caminos La Rica	PROMEDIO SECTOR 48.80 km/h	SECTOR 2	
PE 2/4/6	Tres Caminos 6 de Octubre	DISTANCIA P.E. 18,00 km	T. IDEAL SECTOR 45'	
DISTANCIAS (Km.)		DIRECCION	REFERENCIAS	DIST. REGRESIVA (Km.)
TOTAL	PARCIAL			
32.20	1.18	21	ii Toma Autovia 74 A Madariaga	13.30
33.81	1.61	22	Radar Fotografico Max 60 Km	11.69
35.29	1.48	23	Toma Ruta 56	10.21
36.65	1.36	24	Acceso Madariaga	8.85
42.65	6.00	25	Deja Ruta 56	2.85

RALLY PAGOS DEL TUYU 2013		DISTANCIA SECTOR 45,50 km	SEC:1	HOJA 9
LPE 1 CH 2	Tres Caminos La Rica	PROMEDIO SECTOR 48.80 km/h	SECTOR 2	
PE 1/3/5	Tres Caminos 6 de Octubre	DISTANCIA P.E. 18.00 Km.	T. IDEAL SECTOR 45'	
DISTANCIAS (Km.)		DIRECCION	REFERENCIAS	DIST. REGRESIVA (Km.)
TOTAL	PARCIAL			
44.15	1.50	 26		1.35
45.50	1.35	 27	 CH El Cocal GPS S 36.999171 W 57.159495	0.00

RALLY PAGOS DEL TUYU 2013		DISTANCIA SECTOR 6,50 km	SEC: 1	HOJA 10
LPE 2 CH 2a	La Rica Parque de Servicios (Ingreso)	PROMEDIO SECTOR 49.68 km	SECTOR 3	
PE 2/4/6	La Rica - El Rebelde	DISTANCIA P.E. 6,00 km	T. IDEAL SECTOR 6'	
CIRCULAR CON MUCHA PRECAUCION EN LOS DIAS PREVIOS				
ESTOS CAMINOS TIENEN MUCHO TRAFICO VECINAL				
DISTANCIAS (Km.)		DIRECCION	REFERENCIAS	DIST. REGRESIVA (Km.)
TOTAL	PARCIAL			
0.00	0.00	 1 6.00	 LPE	6.50
0.90	0.90	 2 5.10		5.60
1.50	0.60	 3 4.50	Chicana/Desvio Zona Veedores	5.00
2.40	0.90	 4 3.60	Chicana/Desvio Zona Veedores !! Camino Angosto	4.10
3.20	0.80	 5 2.80	Pasa detrás de goma Zona Veedores	3.30
3.90	0.70	 6 2.10		2.60

RALLY PAGOS DEL TUYU 2013		DISTANCIA SECTOR 6,50 km	SEC: 1	HOJA 11
LPE 2 CH 2a	La Rica Parque de Servicios (ingreso)	PROMEDIO SECTOR 49.68 km/h <td>SECTOR 3</td> <td></td>	SECTOR 3	
PE 2/4/6	La Rica - El Rebelde	DISTANCIA P.E. 6,00 km	T. IDEAL SECTOR 6'	
DISTANCIAS (Km.)		DIRECCION	REFERENCIAS	DIST. REGRESIVA (Km.)
TOTAL	PARCIAL			
4.20	0.30		Ingresa Circuito Pasa detrás de goma Zona Veedores	2.30
4.50	0.30		Pasa detrás de arbol Zona Veedores	2.00
4.60	0.10		Pasa detrás de goma Zona Veedores	1.90
4.70	0.10		Pasa detrás de goma Zona Veedores	1.80
4.75	0.05		Pasa detrás de goma Zona Veedores	1.75
5.15	0.40		Pasa detrás de goma Zona Veedores	1.35

RALLY PAGOS DEL TUYU 2013		DISTANCIA SECTOR 6,50 km	SEC: 1	HOJA 12
LPE 2 CH 2a	La Rica Parque de Servicios (ingreso)	PROMEDIO SECTOR 49.68 km/h	SECTOR 3	
PE 2/4/6	La Rica - El Rebelde	DISTANCIA P.E. 6,00 km	T. IDEAL SECTOR 6'	
DISTANCIAS (Km.)		DIRECCION	REFERENCIAS	DIST. REGRESIVA (Km.)
TOTAL	PARCIAL			
5.35	0.20		Pasa detrás de goma Zona Veedores	1.15
5.60	0.25		Pasa detrás de goma Zona Veedores	0.90
6.00	0.40		 FPE Frente a Cabina	0.50
6.30	0.30		 STOP	0.20
6.50	0.20		 CH Parque Servicios / Flexi Ingreso	0.00

INGRESO FLEXI SERVICE - PARQUE DE ASISTENCIA (B)
FLEXI SERVICE – 15 MINUTOS MAXIMO
ASISTENCIA - PERMANENCIA: 30 MINUTOS

RALLY PAGOS DEL TUYU 2013		DISTANCIA SECTOR -	ETAPA: 1	HOJA
CH 6 c	Salida Parque Servicios Ingreso Parque Cerrado	PROMEDIO SECTOR -	SECTOR -	13
-	-	DISTANCIA P.E. -	T. IDEAL SECTOR -	
-				
<p>CH 6 c PARQUE CERRADO</p> <p>FINAL ETAPA 1</p>				

FORMULARIO DE REENGANCHE

**ESTE FORMULARIO DEBERA SER ENTREGADO POR LA TRIPULACION
EN EL CENTRO DE COMPUTOS, CASO CONTRARIO NO SERA
REENGANCHADO.**

Gral Madariaga 31 de Agosto de 2013 .

Señor:
Director de la Prueba
Presente

El concurrente del auto N°.....clase.....solicita su
enganche para la Segunda Etapa del 29° Rally Pagos del Tuyu 2013.

**LA TRIPULACION DEBE PRESENTARSE EN LA SALIDA DEL PARQUE DE
ASISTENCIA EN EL MOMENTO QUE LE INDIQUEN LOS OFICIALES
DEPORTIVOS A CARGO.**

DIA 2



DOMINGO 1/09

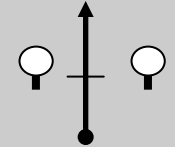


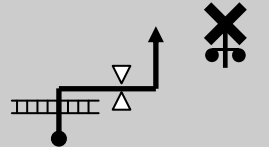
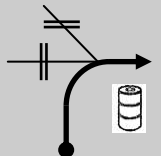
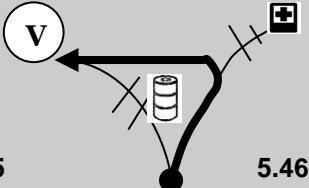
CH PE	DESTINO	DISTANCIAS			TIEMPO IDEAL	Paso 1º auto
		PE	ENLACE	SECTOR		
CH 6 c	Parque Cerrado (Salida) Entrada Asistencia					09:00
PARQUE DE ASISTENCIA (A)					00:20	
CH 6d	Salida Asistencia					09:20
CH 7	El Cocal		9,00	9,00	00:15	09:35
PE 7	El cocal-El Rebelde	9,20				09:38
CH 8	Zorzales		12,26	21,46	00:25	10:03
PE 8	Zorzales-La larga	17,57				10:06
CH 9	El Cocal		11,70	29,27	00:40	10:46
PE 9	El Cocal-El Rebelde (2)	9,20				10:49
CH 9a	Entrada Asistencia-Flexi		0,50	9,70	00:10	10:59
FLEXI SERVICE - MAXIMO 15 MINUTOS						
PARQUE DE ASISTENCIA (C)					00:40	
CH 9b	Salida Asistencia-Entrada Reag.					11:39
CH 9c	Salida Reagrupamiento			Máximo	00:35	12:14
CH 10	Zorzales		12,26	21,46	00:25	12:39
PE 10	Zorzales-La Larga (2)	17,57				12:42
CH 11	El Cocal		11,70	29,27	00:40	13:22
PE 11	El Cocal-El Rebelde (3)	9,20				13:25
CH 11a	Entrada Parque Cerrado Fin		0,50	9,70	00:10	13:35

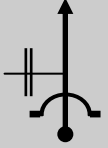

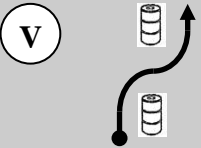
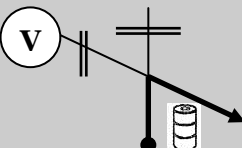
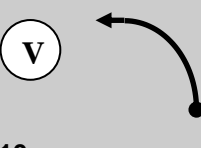
CH 11 a NO PENALIZA ADELANTO

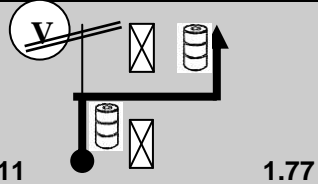
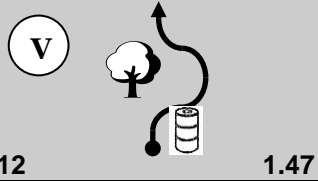
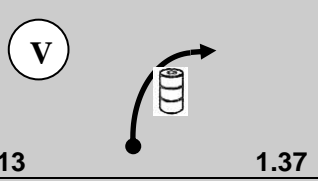
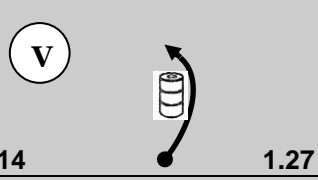
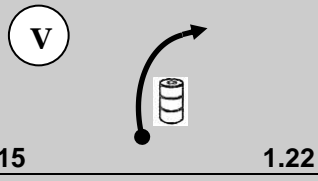
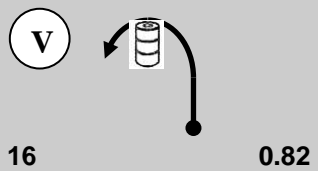
Totales Etapa	62,60	53,04	115,64
Totales Etapa 1	72,00	140,40	212,40
Totales del Rally	134,60	193,44	328,04

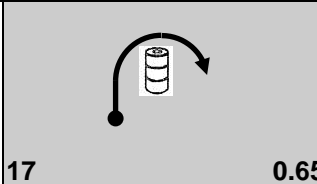
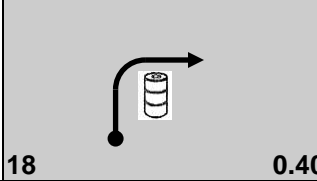
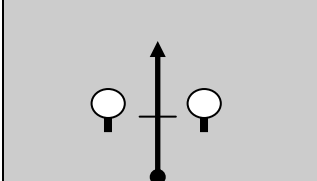

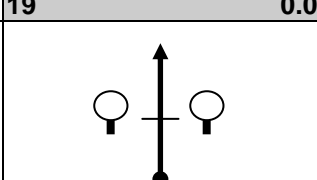

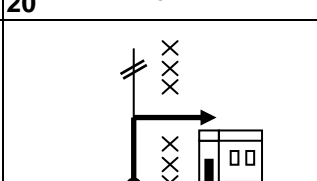
RALLY PAGOS DEL TUYU 2013		DISTANCIA SECTOR 9.00 km	SEC:5	HOJA 14
CH 6d CH 7	Parque Servicio - Salida El Cocal	PROMEDIO SECTOR 50,11 km/h	SECTOR	
E	-	DISTANCIA P.E. -	T. IDEAL SECTOR 15'	
DISTANCIAS (Km.)		DIRECCION	REFERENCIAS	DIST. REGRESIVA (Km.)
TOTAL	PARCIAL			
0.00	0.00	1	CH 0 Parque de Servicios - Salida	
0.64	0.64	2	!! Sale Autodromo "El Rebelde"	
1.25	0.61	3	Comienza asfalto Cementerio a la izquierda	
3.32	2.07	4	Panaderia "Alta Morena" Motos Zanella Continua por Av Bs As Zona de reductores velocidad	
4.74	1.42	5	YOKOHAMA Neumaticos Madariaga !! Cruzan Vehiculos de Competicion	
5.04	0.30	6	Cruce Ferroviario	

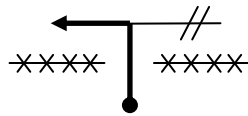
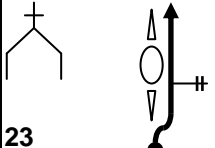
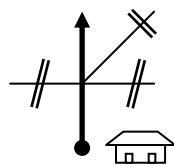
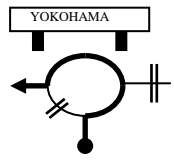
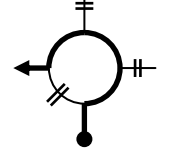
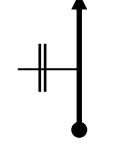
RALLY PAGOS DEL TUYU 2013		DISTANCIA SECTOR 9.00km	SEC:5	HOJA 15
CH 6d CH 7	Parque de Servicios - Salida El Cocal	PROMEDIO SECTOR 48.80 km/h	SECTOR	
E	-	DISTANCIA P.E. -	T. IDEAL SECTOR 15'	
DISTANCIAS (Km.)		DIRECCION	REFERENCIAS	DIST. REGRESIVA (Km.)
TOTAL	PARCIAL			
5.89	0.85	7		
6.62	0.73	8		
0.00	2.38	9	CH El Cocal GPS S 36.999171 W 57.159495	

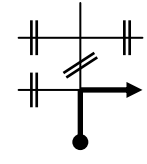
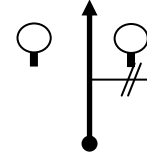

RALLY PAGOS DEL TUYU 2013		DISTANCIA SECTOR 21,46 km	SEC: 5	HOJA 16
LPE 7 CH 8	El Cocal Zorzales	PROMEDIO SECTOR 49.68 km/h	SECTOR	
PE 7/9/11	El Cocal- El Rebelde	DISTANCIA P.E. 9.20 km	T. IDEAL SECTOR 10'	
DISTANCIAS (Km.)		DIRECCION	REFERENCIAS	DIST. REGRESIVA (Km.)
TOTAL	PARCIAL			
CIRCULAR CON MUCHA PRECAUCION EN LOS DIAS PREVIOS ESTOS CAMINOS TIENEN MUCHO TRAFICO VECINAL				
0.00	0.00	1  9.20	 LPE	21.46
0.40	0.40	2  8.80		21.09
1.83	1.43	3  7.37	!! Cruce ferroviario	19.66
2.93	1.10	4  6.27	Pasa detrás de Goma Comienza asfalto	18.56
3.74	0.81	5  5.46	Pasa detrás de goma Deja asfalto Salida Emergencia n° 6 Hospital Madariaga 5 Km	17.75

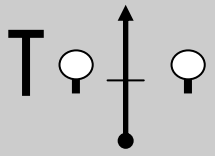


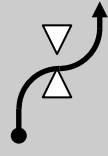
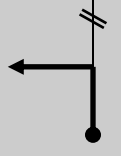
RALLY PAGOS DEL TUYU 2013		DISTANCIA SECTOR 21,46 km	SEC: 5	HOJA 17
LPE 7 CH 8	El Cocal Zorzales	PROMEDIO SECTOR 49.68 km	SECTOR	
PE 7/9/11	El Cocal- El Rebelde	DISTANCIA P.E. 9.20 km	T. IDEAL SECTOR 10'	
DISTANCIAS (Km.)		DIRECCION	REFERENCIAS	DIST. REGRESIVA (Km.)
TOTAL	PARCIAL			
4.13	0.39	6  5.07		17.36
4.73	0.60	7  4.47	Chicana/Desvio Zona Veedores	16.76
5.63	0.90	8  3.57	Chicana/Desvio Zona Veedores !! Camino Angosto	15.86
6.43	0.80	9  2.77	Pasa detrás de goma Zona Veedores	15.06
7.13	0.70	10  2.07		14.36






RALLY PAGOS DEL TUYU 2013		DISTANCIA SECTOR 21,46 km	SEC: 5	HOJA 18
LPE 7 CH 8	El Cocal Zorzales	PROMEDIO SECTOR 49.68 km/h	SECTOR	
PE 7/9/11	El Cocal- El Rebelde	DISTANCIA P.E. 9.20 km	T. IDEAL SECTOR 10'	
DISTANCIAS (Km.)		DIRECCION	REFERENCIAS	DIST. REGRESIVA (Km.)
TOTAL	PARCIAL			
7.43	0.30		Ingresa Circuito Pasa detrás de gomas Zona Veedores	14.06
7.73	0.30		Pasa detrás de arbol Zona Veedores	13.76
7.83	0.10		Pasa detrás de goma Zona Veedores	13.66
7.93	0.10		Pasa detrás de goma Zona Veedores	13.56
7.98	0.05		Pasa detrás de goma Zona Veedores	13.51
8.38	0.40		Pasa detrás de goma Zona Veedores	13.11

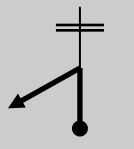
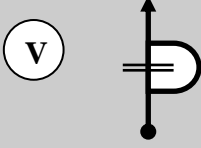
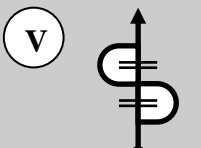
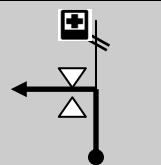

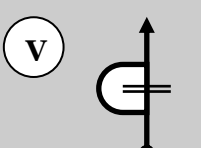
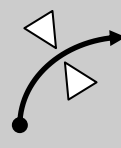

RALLY PAGOS DEL TUYU 2013		DISTANCIA SECTOR 21,46 km	SEC: 5	HOJA 19
LPE 7 CH 8	El Cocal Zorzales	PROMEDIO SECTOR 49.68 km/h	SECTOR	
PE 7/9/11	El Cocal- El Rebelde	DISTANCIA P.E. 9.20 km	T. IDEAL SECTOR 10'	
DISTANCIAS (Km.)		DIRECCION	REFERENCIAS	DIST. REGRESIVA (Km.)
TOTAL	PARCIAL			
8.55	0.17		Pasa detrás de goma Zona Veedores	12.94
8.80	0.25		Pasa detrás de goma Zona Veedores	12.69
9.20	0.40		 FPE Frente a Cabina	12.29
9.50	0.30		 STOP	11.99
9.70	0.20		Cabina Transmision Sigue indicaciones!!	11.79

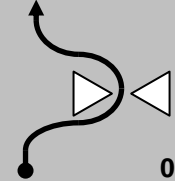
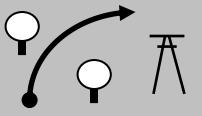

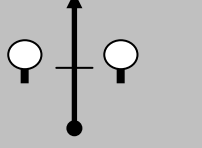

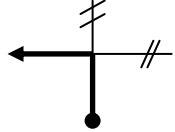
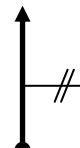
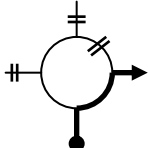
RALLY PAGOS DEL TUYU 2013		DISTANCIA SECTOR 21,46 km	SEC: 5	HOJA 20
LPE 7 CH 8	El Cocal Zorzales	PROMEDIO SECTOR 49.68 km/h	SECTOR	
PE 7/9/11	El Cocal- El Rebelde	DISTANCIA P.E. 9.20 km	T. IDEAL SECTOR 10'	
DISTANCIAS (Km.)		DIRECCION	REFERENCIAS	DIST. REGRESIVA (Km.)
TOTAL	PARCIAL			
10.34	0.64	 22	!! Sale Autodromo "El Rebelde"	11.15
10.95	0.61	 23	Comienza asfalto Cementerio a la izquierda	10.51
13.02	2.07	 24	Panaderia "Alta Morena" Motos Zanella Continua por Av Bs As Zona de reductores velocidad	8.44
14.44	1.42	 25	YOKOHAMA Neumaticos Madariaga !! Cruzan Vehiculos de Competicion	7.02
15.54	1.10	 26	Toma Ruta 56	5.92
16.47	0.93	 27	Acceso Madariaga	4.99

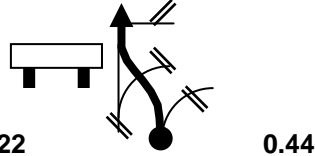

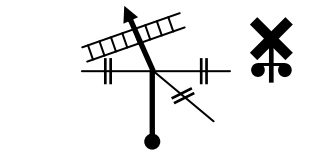
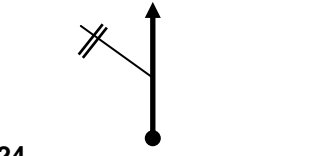
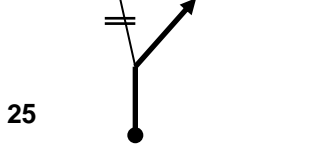
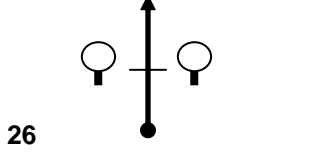

RALLY PAGOS DEL TUYU 2013		DISTANCIA SECTOR 21,46 km	SEC: 5	HOJA 21
LPE 7 CH 8	El Coca Zorzales	PROMEDIO SECTOR 49.68 km/h	SECTOR	
PE 7/9/11	El Cocal- El Rebelde	DISTANCIA P.E. 9.20 km	T. IDEAL SECTOR 10'	
DISTANCIAS (Km.)		DIRECCION	REFERENCIAS	DIST. REGRESIVA (Km.)
TOTAL	PARCIAL			
20.49	4.02	 28	Deja Ruta 56	0.97
21.46	0.97	 29	 CH 2 ZORZALES GPS 36.58.046 57.06.493	0.00

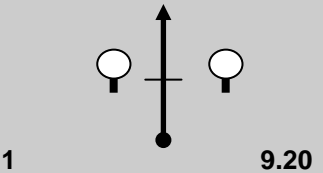

RALLY PAGOS DEL TUYU 2013		DISTANCIA SECTOR 29.27 km	SEC: 5	HOJA 22
LPE 8 CH 9	Zorzales El Cocal	PROMEDIO SECTOR 39.02 km/h <td>SECTOR</td> <td></td>	SECTOR	
PE 8/10	ZORZALES LA LARGA	DISTANCIA P.E. 17,57 Km.	T. IDEAL SECTOR 45'	
DISTANCIAS (Km.)		DIRECCION	REFERENCIAS	DIST. REGRESIVA (Km.)
TOTAL	PARCIAL			
CIRCULAR CON MUCHA PRECAUCION EN LOS DIAS PREVIOS ESTOS CAMINOS TIENEN MUCHO TRAFICO VECINAL				
0.00	0.00	 1	 LPE 2 Frente poste s/izquierda	29.27
0.48	0.48	 2		28.79
1.35	0.87	 3	ii	27.92
3.65	2.30	 4		25.62
				17.57
				17.09
				16.22
				13.92

RALLY PAGOS DEL TUYU 2013		DISTANCIA SECTOR 29.27 km	SEC: 5	HOJA 23
LPE 8 CH 9	Zorzales El Cocal	PROMEDIO SECTOR 39.02 km/h	SECTOR	
PE 8/10	ZORZALES LA LARGA	DISTANCIA P.E. 17.57 km	T. IDEAL SECTOR 45'	
DISTANCIAS (Km.)		REFERENCIAS	DIST. REGRESIVA (Km.)	
TOTAL	PARCIAL			
6.01	2.14	 5	Salida Emergencia a Ruta 56 Hospital Madariaga 7 Km	23.26
7.20	1.19	 6	Desvio/Chicana Zona Veedores	22.07
7.86	0.66	 7	Desvio/Chicana Zona Veedores	21.41
8.41	0.55	 8	Desvio/Chicana Zona Veedores	20.86
9.37	0.96	 9	Desvio/Chicana Zona Veedores	19.90
				11.56
				10.37
				9.71
				9.16
				8.20

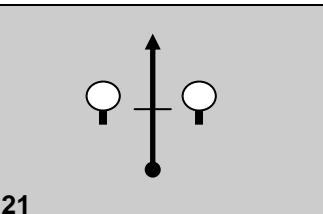

RALLY PAGOS DEL TUYU 2013		DISTANCIA SECTOR 29.27 km	SEC: 5	HOJA 24
LPE 8 CH 9	Zorzales El Cocal	PROMEDIO SECTOR 39.02 km/h <td>SECTOR</td> <td></td>	SECTOR	
PE 8/10	ZORZALES LA LARGA	DISTANCIA P.E. 17,57 Km.	T. IDEAL SECTOR 45'	
DISTANCIAS (Km.)		DIRECCION	REFERENCIAS	DIST. REGRESIVA (Km.)
TOTAL	PARCIAL			
10.48	1.11	 10 7.09		18.79
11.25	0.77	 11 6.32	Desvio/Chicana Zona de veedores	18.02
12.03	0.78	 12 5.54	Desvio/Chicana Zona de Veedores	17.24
13.09	1.06	 13 4.48	 Salida Emergencia a Ruta 56 Hospital Madariaga 21 Km	16.18
13.46	0.37	 14 4.11	Desvio/Chicana Zona de Veedores	15.81
16.00	2.54	 15 1.57	 Alcantarilla en curva	13.27

RALLY PAGOS DEL TUYU 2013		DISTANCIA SECTOR 29.27 km	SEC: 5	HOJA 25
LPE 8 CH 9	Zorzales El Cocal	PROMEDIO SECTOR 39.02 km/h	SECTOR	
PE 8/10	ZORZALES LA LARGA	DISTANCIA P.E. 17,57 Km.	T. IDEAL SECTOR 45'	
DISTANCIAS (Km.)		DIRECCION	REFERENCIAS	DIST. REGRESIVA (Km.)
TOTAL	PARCIAL			
17.13	1.13	 16 0.44	ii	12.14
17.57	0.44	 17 0.00	 FPE	11.70
18.11	0.54	 18	 STOP GPS 36.952300 57.128176	11.16
18.51	0.40	 19	ii Toma Ruta 56	10.76
22.53	4.02	 20	Acceso a Gral Madariaga	6.74
23.89	1.36	 21	Toma 2° Acceso a Gral Madariaga	5.38

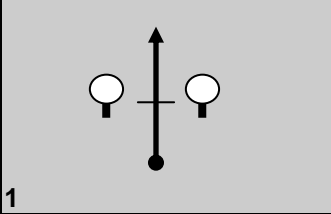

RALLY PAGOS DEL TUYU 2013		DISTANCIA SECTOR 29.27 km	SEC: 5	HOJA 26
LPE 8 CH 9	Zorzales El Cocal	PROMEDIO SECTOR 39.02 km/h	SECTOR	
PE 8/10	ZORZALES LA LARGA	DISTANCIA P.E. 17,57 Km.	T. IDEAL SECTOR 45'	
DISTANCIAS (Km.)		DIRECCION	REFERENCIAS	DIST. REGRESIVA (Km.)
TOTAL	PARCIAL			
25.02	1.13	 22 0.44		4.25
25.32	0.30	 23 0.00	Cruce Ferroviario	3.95
26.17	0.85	 24 0.00		3.10
26.90	0.73	 25 0.00		2.37
29.27	2.37	 26 0.00	 CH El Cocal GPS S 36.998632 W 57.159666	0.00

RALLY PAGOS DEL TUYU 2013		DISTANCIA SECTOR 9.70 km	SEC: 5	HOJA 27
LPE 3 CH 3a	El Cocal Parque de Servicios (Ingreso)	PROMEDIO SECTOR 49.68 km/h	SECTOR	
PE 3/5/7	El Cocal- El Rebelde	DISTANCIA P.E. 9.20 km	T. IDEAL SECTOR 10'	
DISTANCIAS (Km.)		DIRECCION	REFERENCIAS	DIST. REGRESIVA (Km.)
TOTAL	PARCIAL			
CIRCULAR CON MUCHA PRECAUCION EN LOS DIAS PREVIOS ESTOS CAMINOS TIENEN MUCHO TRAFICO VECINAL				
0.00	0.00	 1 9.20	 LPE	9.70

CONTINUA IDEM FIGURAS 2 a 20 DE PAG 16 a 19

9.70	0.20	 21 0.00	 CH Parque Servicios / Flexi Ingreso	0.00
------	------	---	--	------

INGRESO FLEXI SERVICE - PARQUE DE ASISTENCIA (B)
FLEXI SERVICE – 15 MINUTOS MAXIMO
ASISTENCIA - PERMANENCIA: 30 MINUTOS


RALLY PAGOS DEL TUYU 2013		DISTANCIA SECTOR -	ETAPA: 2	HOJA
CH 9c	Salida de Reagrupamiento	PROMEDIO SECTOR	SECTOR	28
CH 10	Zorzales	-	-	
E	Salida Reagrupamiento Zorzales	DISTANCIA P.E. -	T. IDEAL SECTOR ,	
0.00	0.00		 CH Salida Reagrupamiento	0.00
Continua IDEM figura 22 a 29 de pag 20 y 21				

RALLY PAGOS DEL TUYU 2013		DISTANCIA SECTOR -	ETAPA: 2	HOJA
LPE 10	Zorzales	PROMEDIO SECTOR	SECTOR	-
CH 11	El Cocal	-	-	
PE	Zorzales-La Larga	DISTANCIA P.E. -	T. IDEAL SECTOR ,	

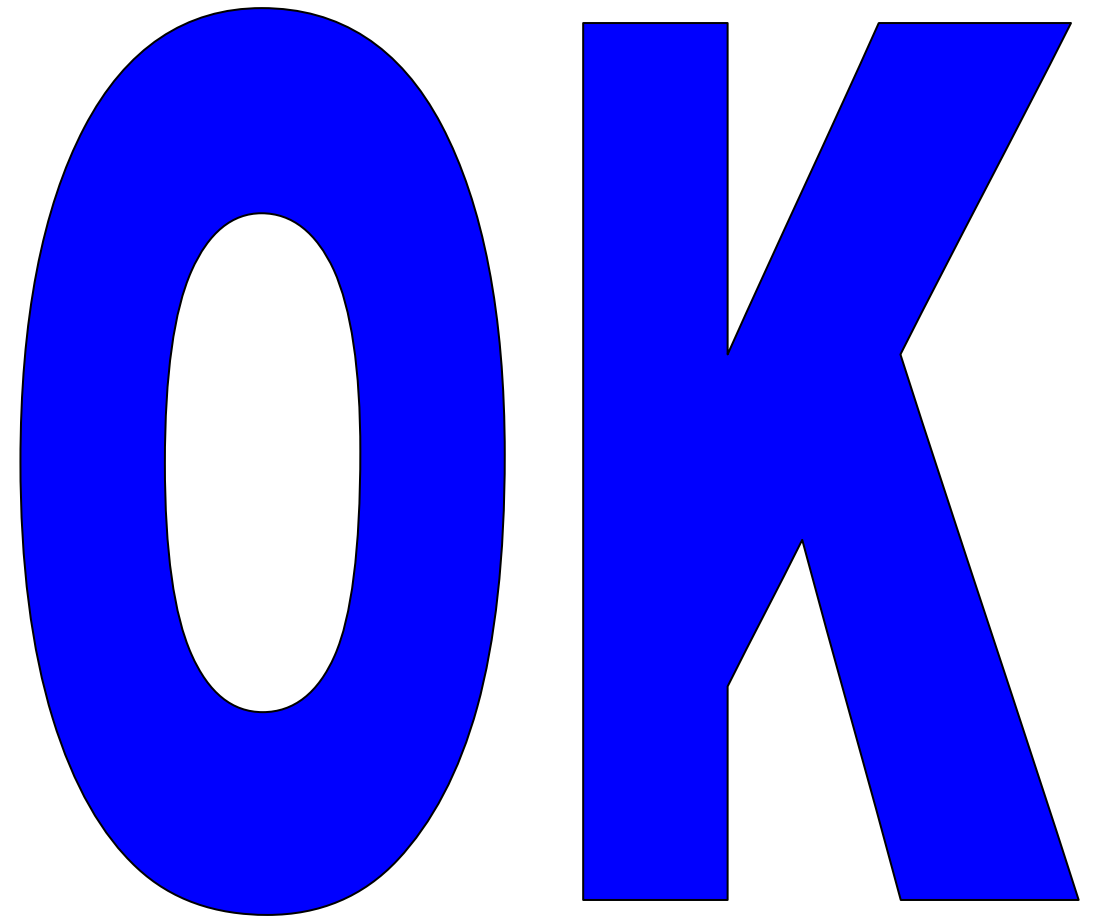
RALLY PAGOS DEL TUYU 2013		DISTANCIA SECTOR -	ETAPA: 2	HOJA
LPE 11	El Cocal	PROMEDIO SECTOR	SECTOR	-
CH 11a	Parque Cerrado Final	-	-	
PE	El Cocal-El Rebelde	DISTANCIA P.E. -	T. IDEAL SECTOR ,	

CH 11 a PARQUE CERRADO FINAL

FIN DEL RALLY



**MUESTRE ESTE SIGNO A LAS DOS
TRIPULACIONES SIGUIENTES SI ES
NECESARIA LA ATENCIÓN MÉDICA O DE
BOMBEROS**



**MUESTRE ESTE SIGNO A LAS TRES
TRIPULACIONES SIGUIENTES SI NO ES
NECESARIA LA ATENCIÓN MÉDICA O DE
BOMBEROS**

