

Hoja de ruta

Rally ciudad de Tandil



Rally “Ciudad de Tandil”

3a FECHA

Campeonato mar y Sierras 2013

25 y 26 de Mayo 2013

Fiscaliza: Federacion Mar y Sierras

Auspicia:
Municipalidad de Tandil

[Www.rallymarysierras.net](http://www.rallymarysierras.net)
Cronos-cronometraje@hotmail.com

REGLAMENTO PARTICULAR DE LA PRUEBA

CAPITULO 1: PROGRAMA GENERAL DE LA PRUEBA

CRONOLOGIA

JUEVES de 2013:

20.00 Hs. Cierre del Registro de Inscripciones

SABADO de 2013:

09.00 Hs. a 14.00 Hs. Verificación Administrativa

Verificación Técnica:

09:00 Hs. A 14:00 Hs.: Todas las clases.-

Shakedown:

14:00 Hs. a 16:30 Hs: Todas las clases.-
18:00 Hs. A 19:00 Hs. Ingreso Parque de Presentación Previo.
19:00 Hs. Reunión **OBLIGATORIA** de pilotos.
19.30 Hs. Salida de Rampa de Auto N° 1.

DOMINGO de 2013:

08:30 Hs. Salida 1º auto de Parque Cerrado
16.00 Hs. PODIO Entrega de Premios
16.30 Hs. Verificación Técnica Final

Artículo 1: DIRECCIONES OFICIALES

Secretaría y Centro de Cómputos: Parque de Asistencia.-

Indicador Oficial de las Clasificaciones: Idem anterior.-

Oficina de Prensa: Idem anterior.-

Verificación Administrativa Previa: Idem anterior.-

Verificación Técnica Previa: Idem anterior.-

Parque de Asistencia: Circuito La Cascada Av. Don Bosco e/Yugoslavia y Ceferino Namuncura.

Parque de Presentación Previo:.-Frente Palacio Municipal.-

Rampa de Largada: Frente Palacio Municipal.-

Reunión Previa de Pilotos: Salón Municipalidad (Palacio Municipal Calle Belgrano 485)

Parque Cerrado Final: Sector Parque de Asistencia

Podio: Parque de Asistencia

Verificación Técnica Final: Idem Verificación técnica previa

Artículo 2: GENERALIDADES

Esta prueba será disputada conforme al C.D.I. de la F.I.A. y sus anexos, al R.D.A. y sus anexos, a las Prescripciones Generales de Rally y sus anexos, al Reglamento de Campeonato Zonal de la Federación Mar y Sierras y sus anexos, al presente Reglamento Particular de la Prueba (R.P.P.) y sus anexos, al Código de Tránsito de la República Argentina, a las Leyes y Normas de Tránsito Provinciales y Municipales por donde atravesare el itinerario del Rally y a las indicaciones de las personas encargadas de la seguridad.

Artículo 3: COMITÉ DE ORGANIZACIÓN

Comisión Directiva del **Organizador**

Auto Club Tandil

Artículo 4: AUTORIDADES DE LA PRUEBA

a) FISCALIZACION: FEDERACION MAR Y SIERRAS

Comisario Deportivo del Rally: Jordan Daniel

Comisario Técnico: Marchesan Julio

b) DIRECCION DE LA PRUEBA

Director de la Prueba: Draghi Mario

Adjunto de la dirección:

Secretario:

RESPONSABLES DE:

Seguridad:

Sanidad:

Parque de asistencia:Auto Club Tandil

Seguridad circuito: Auto Club Tandil

Parque previo y rampa:Auto Club Tandil

Parque cerrado: Auto Club Tandil

RRPP: Alejandro Flores

Libro de Ruta:

Alejandro Flores

Clasificación y Cómputos:

Crono'S (División rally)

Controles Horarios:

Crono'S (División rally)

Artículo 6: FISCALIZACION

Esta competencia será fiscalizada por la FEDERACION MAR Y SIERRAS, quienes designaran las autoridades correspondientes.

Artículo 7: RECORRIDO

Este Rally consta de 7 Pruebas Especiales (P.E.). Las etapas, sectores, controles horarios, parques de asistencia, reagrupamientos, parques cerrados, tiempos ideales otorgados, tiempos máximos, y recorridos obligatorios, estarán descriptos en el Libro de Ruta y en las Tarjetas de Tiempos.

Los tramos comprendidos entre Controles Horarios se denominan Sectores y dentro de estos podrá o no haber Pruebas Especiales.

Artículo 8: CHICANA

Cuando medimos para este libro, las chicanas solo estaban proyectadas. Por eso puede haber alguna diferencia en metros o en su diseño final.

Artículo 9: DERECHOS DE INSCRIPCION Y SEGURO MEDICO

Se cobrará inscripción para todas las clases.-

El Seguro Médico Obligatorio será provisto por Asociación Argentina de Volantes.-

Los importes deberán ser abonados antes o durante la Verificación

Administrativa Previa.

Artículo 10: RECONOCIMIENTO

El reconocimiento será libre en horario y pasadas, respetando las Leyes de Tránsito.

Artículo 11: PARQUE DE PRESENTACION Y RAMPA DE LARGADA PREVIA















La presencia de todos los pilotos y vehículos que hubieran completado las Verificaciones Administrativa es **OBLIGATORIA**.

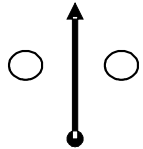




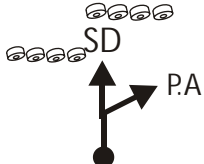
Artículo 12: LARGADA CON SEMAFORO




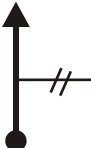


En caso que se utilicen semáforos especialmente acondicionados para la largada de una prueba especial o súper especial, el competidor que parta antes de encendida la luz verde, debe continuar su marcha sin detenerse. Será penalizado de acuerdo a lo previsto en las Prescripciones Generales de Rally (art. 19.8)

Artículo 13: CASOS NO PREVISTOS

La Dirección de la Prueba, con el acuerdo de los Comisarios Deportivos, está facultada para tomar las decisiones necesarias para solucionar casos no previstos, o decisiones que mejoren el desarrollo de este Rally. Cualquier resolución de esta naturaleza será comunicada a todos los participantes en la forma más directa posible.

 SENTIDO DE MARCHA	 PARQUE DE ASISTENCIA	 NO UTILIZAR LO TACHADO
 CURVAS	 VIAS DE FFCC	 EST. DE SERVICIO
 GOMAS	 MOLINO	 CH 00 CONTROL HORARIO
 MOJON	 SILOS	 LPE 00 LARGADA PRUEBA ESPECIAL
 ROTONDA	 PLAZA	 FPE 00 FINAL PRUEBA ESPECIAL
 BOULEVARD	 POLICIA	 SEMAFORO
 TRANQUERA	 POSTES DE LUZ	 ESTACION DE OMNIBUS
 ALAMBRADO	 STOP	 REFUGIOS
 CASAS	 IGLESIA	 ARBOL
 ESCUELA		 ARBOL SECO
		 MONTE
		 PINO
		 PALMERA
 ALCANTARILLA	 VADO C/AGUA	 ATENCION
 BADEN	 LOMO	 PELIGRO
 PUENTE		 MUCHO PELIGRO

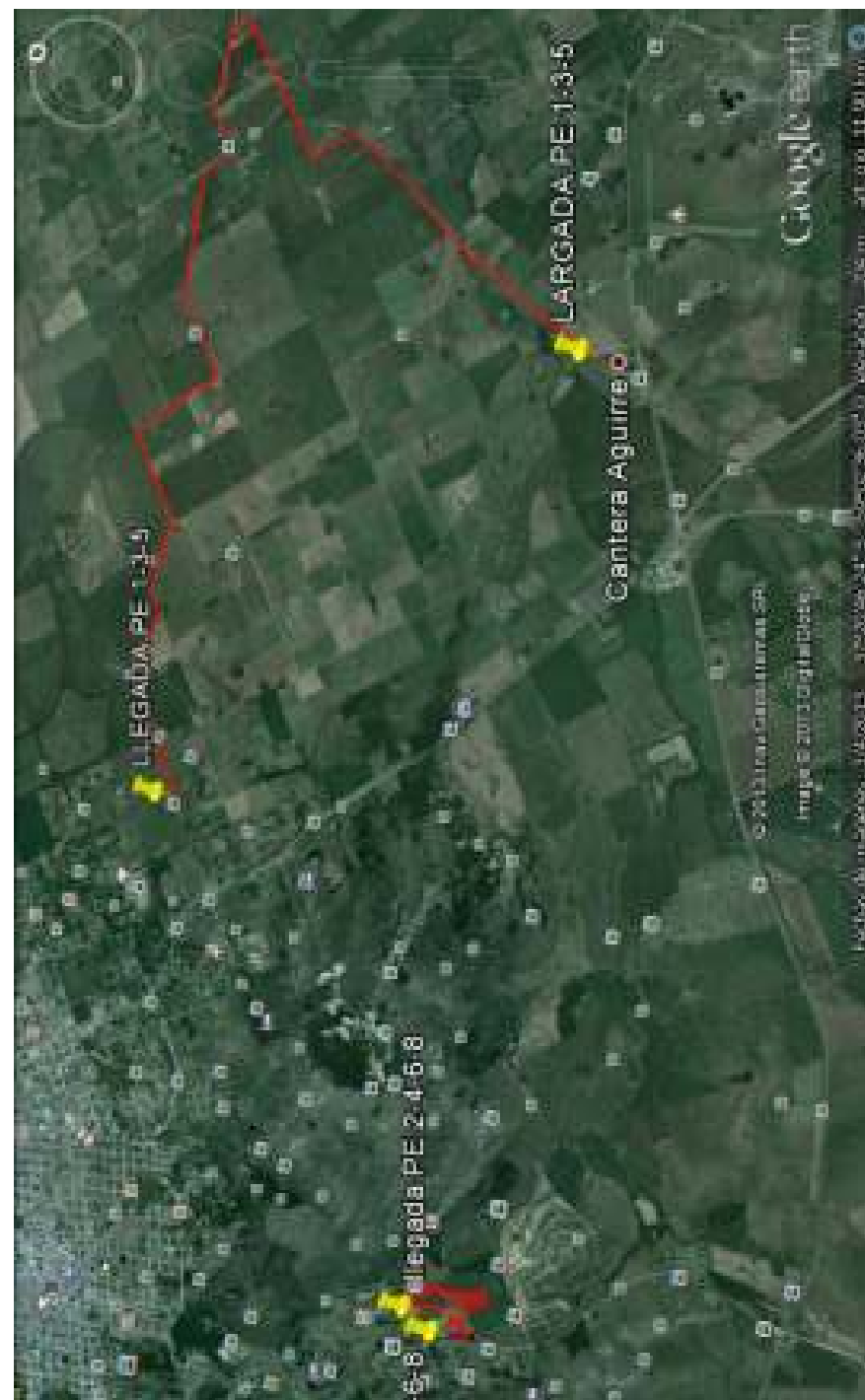
RALLY DE TANDIL 2013		DISTANCIA SECTOR	SECCION	HOJA
Ch		PROMEDIO SECTOR	SECTOR	A
Ch				
SD		DISTANCIA P.E.	T. IDEAL SECTOR	
DISTANCIA (km.)		DIRECCION	REFERENCIAS	
TOTAL	PARCIAL			
0.00	0.00	1 	Salida Parque Asistencia Frente Torre	
0.05	0.05	2 	Sube a circuito circula contra sentido reloj	
0.00	0.00	3 	Largada SD	1.30
0.20	0.20	4 	Se sigue trazado circuito	1.10
1.30	1.10	5 	Fin	0.00
		6 	Circula x recta Principal	



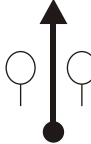

RALLY DE TANDIL 2013		DISTANCIA SECTOR	SECCION	HOJA
		6.30 KM.	—	a
Parque de Asistencia Rampa		PROMEDIO SECTOR	SECTOR	
—		DISTANCIA P.E.	T. IDEAL SECTOR	
—		Parque de Asistencia Rampa	—	
DISTANCIA (km.)		DIRECCION	REFERENCIAS	
TOTAL	PARCIAL			
0.00	0.00	1 	Salida de asistencia	
0.20	0.00	2 	Toma calle Don Bosco	0.00
2.55	0.00	3 	Toma Av. Dr. Saavedra Lamas	0.00
3.10	0.00	1 	Continua x Av. Dr. Saavedra Lamas	0.00
4.40	0.00	1 	Continua x Av. Dr. Saavedra Lamas	0.00
4.55	0.00	1 	Av. Alvear y Loberia continua x Alvear	0.00









RALLY DE TANDIL 2013		DISTANCIA SECTOR 6.30 KM.	SECCION —	HOJA b
Parque de Asistencia Rampa		PROMEDIO SECTOR —	SECTOR —	
— Parque de Asistencia Rampa		DISTANCIA P.E. —	T. IDEAL SECTOR —	
DISTANCIA (km.)		DIRECCION	REFERENCIAS	
TOTAL	PARCIAL			
4.70	0.00	1	Av. Alvear y Fugl continua x Alvear	
4.95	0.00	2	Av. Alvear y Chile continua x Alvear	0.00
5.00	0.00	3	Av. Alvear y Libertad continua x Libertad	0.00
5.10	0.00	1	Libertad y Gardel continua x Libertad	0.00
5.40	0.00	1	Libertad y Juncal continua x Libertad	0.00
5.70	0.00	1	CRUCE MUY PELIGROSO Libertad y Av. Avellaneda continua x Libertad	0.00


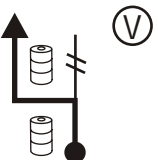



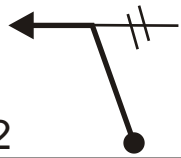
RALLY DE TANDIL 2013		DISTANCIA SECTOR 6.30 KM.	SECCION —	HOJA C
Parque de Asistencia Rampa		PROMEDIO SECTOR —	SECTOR —	
— Parque de Asistencia Rampa		DISTANCIA P.E. —	T. IDEAL SECTOR —	
DISTANCIA (km.)		DIRECCION	REFERENCIAS	
TOTAL	PARCIAL			
5.85	0.00	1	Independencia y Constitucion continua x Independencia	
6.00	0.00	2	Independencia y 25 de Mayo continua x Independencia	
6.15	0.00	3	Independencia y Maipu continua x Independencia	
6.30	0.00	1	Independencia y Belgrano Ingres a Parque de Presentacion	


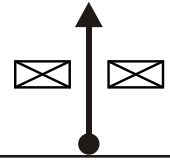
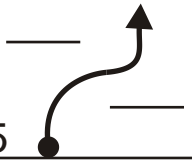
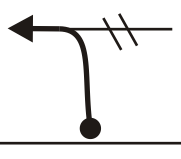


CH		DISTANCIAS			TIEMPO Paso	
PE	DESTINO	PE	ENLACE	SECTOR	IDEAL	1º auto
CH 0	Salida Asistencia					8:30
CH 1	CH La Cascada		0,1	0,1	0:05	8:35
PE 1	La Cascada (I)	4.65				8:38
CH 2	CH El Paraíso		14,2	18,85	0:30	9:08
PE 2	El Paraíso (I)	16.50				9:11
CH 3	CH La Cascada		19,1	35,6	0:50	10:01
PE 3	La Cascada (II)	4.65				10:04
CH 3a	Entrada Asistencia-Flexi		0,25	4,9	0:05	10:09
FLEXI SERVICE - MAXIMO 15 MINUTOS						
PARQUE DE ASISTENCIA (A)					0:30	
CH 3b	Salida Asistencia-Entrada Reag.					10:39
CH 3c	Salida Reagrupamiento			Mínimo	0:30	11:09
CH 4	CH El Paraíso		14,2	14,2	0:20	11:29
PE 4	El Paraíso (II)	16.50				11:32
CH 5	CH La Cascada		19,1	35,6	0:35	12:07
PE 5	La Cascada (III)	4.65				12:10
CH 5a	Entrada Asistencia-Flexi		0,25	4,9	0:05	12:15
FLEXI SERVICE - MAXIMO 15 MINUTOS						
PARQUE DE ASISTENCIA (A)					0:30	
CH 5b	Salida Asistencia-Entrada Reag.					12:45
CH 5c	Salida Reagrupamiento			Mínimo	0:30	13:15
CH 6	CH El Paraíso		14,2	14,2	0:20	13:35
PE 6	El Paraíso (III)	16.50				13:38
CH 7	CH La Cascada		19,1	35,6	0:35	14:13
PE 7	La Cascada (IV)	4.65				14:16
CH 7a	Entrada Parque Cerrado		0,25	4,9	0:05	14:21
TOTALES		68,1	100,8	168,9		
CH 7a NO PENALIZA ADELANTO						
ATRASO MAXIMO DEL SECTOR 15' - ATRASO MAXIMO DEL DIA 30'						



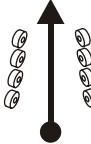











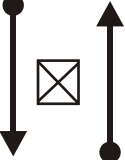

RALLY DE TANDIL 2013		DISTANCIA SECTOR 0.10 KM.	SECCION 1	HOJA 1
Ch0	Salida Parque asistencia	PROMEDIO SECTOR 00.00 KM/H	SECTOR 01	1
Ch1	La Cascada			
E	Salida Parque asistencia La Cascada	DISTANCIA P.E. 0.00 KM.	T. IDEAL SECTOR 05'	
DISTANCIA (km.)		DIRECCION	REFERENCIAS	
TOTAL	PARCIAL			
0.00	0.00	1 	 Ch0 Salida de Asistencia	
0.10	0.10	2 	 Ch1 0.00	

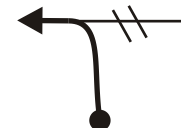
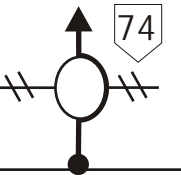
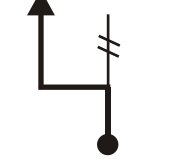
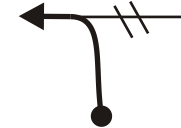
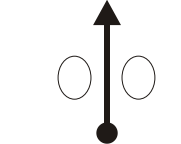

RALLY DE TANDIL 2013		DISTANCIA SECTOR 18.85 KM.	SECCION 1	HOJA 2
Lpe1	La Cascada	PROMEDIO SECTOR	SECTOR 02	2
Ch2	El Paraiso			
Pe1	La Cascada (I)	DISTANCIA P.E. 4.65 KM.	T. IDEAL SECTOR 30'	
DISTANCIA (km.)		DIRECCION	REFERENCIAS	
TOTAL	PARCIAL			
0.00	0.00	1 	 Largada Pe1	
0.35	0.35	2 		
0.55	0.20	3  	Pasar Detras Gomas Zona de Veedores	
0.60	0.05	4 	Entra a Kartodromo	
0.70	0.10	5 		
0.80	0.10	6 		



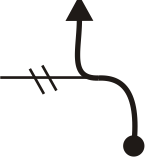

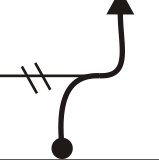
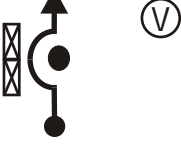
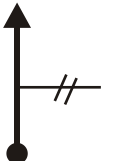
RALLY DE TANDIL 2013		DISTANCIA SECTOR 18.85 KM.	SECCION 1	HOJA 3
Lpe1 Ch2	La Cascada El Paraiso	PROMEDIO SECTOR	SECTOR 02	
Pe1 La Cascada (I)		DISTANCIA P.E. 4.65 KM.	T. IDEAL SECTOR 30'	
DISTANCIA (km.)		DIRECCION	REFERENCIAS	
TOTAL	PARCIAL			
1.00	0.20	7 		
1.20	0.20	8 	Deja Trazado Kartodromo pasa entre gomas	
1.50	0.30	9 		
1.60	0.10	10 		
1.90	0.30	11 		
2.20	0.30	12 		

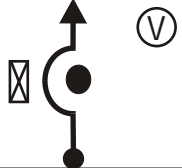
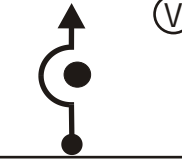
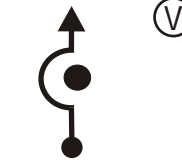
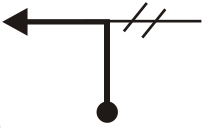
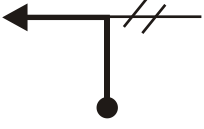

RALLY DE TANDIL 2013		DISTANCIA SECTOR 18.85 KM.	SECCION 1	HOJA 4
Lpe1 Ch2	La Cascada El Paraiso	PROMEDIO SECTOR	SECTOR 02	
Pe1 La Cascada (I)		DISTANCIA P.E. 4.65 KM.	T. IDEAL SECTOR 30'	
DISTANCIA (km.)		DIRECCION	REFERENCIAS	
TOTAL	PARCIAL			
2.60	0.40	13 		
2.70	0.10	14 		
2.73	0.03	15 	Circula entre gomas	
2.75	0.02	16 		
2.85	0.10	17 		
3.40	0.55	18 		

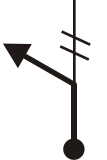
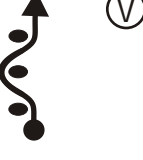
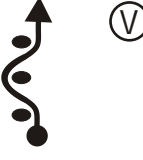
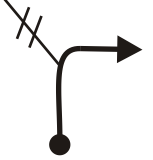

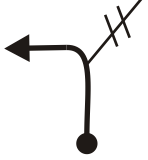
RALLY DE TANDIL 2013		DISTANCIA SECTOR 18.85 KM.	SECCION 1	HOJA 5
Lpe1 Ch2	La Cascada El Paraiso	PROMEDIO SECTOR	SECTOR 02	
Pe1	La Cascada (I)	DISTANCIA P.E. 4.65 KM.	T. IDEAL SECTOR 30'	
DISTANCIA (km.)		DIRECCION	REFERENCIAS	
TOTAL	PARCIAL			
3.70	0.30	19 		
4.20	0.50	20 		
4.30	0.20	21 	Circula entre gomas	
4.40	0.10	22 	Pasa Atras de Alambrado	
4.45	0.05	23 		
4.50	0.05	24 	 Fin Pe1	


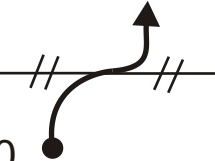


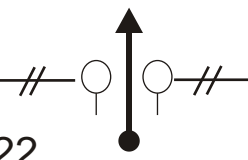

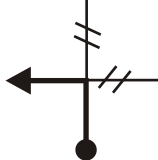
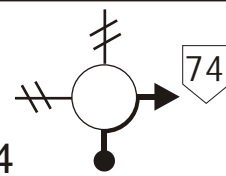
RALLY DE TANDIL 2013		DISTANCIA SECTOR 18.85 KM.	SECCION 1	HOJA 6
Lpe1 Ch2	La Cascada El Paraiso	PROMEDIO SECTOR	SECTOR 02	
Pe1	La Cascada (I)	DISTANCIA P.E. 4.65 KM.	T. IDEAL SECTOR 30'	
DISTANCIA (km.)		DIRECCION	REFERENCIAS	
TOTAL	PARCIAL			
4.55	0.05	25 		
4.65	0.10	26 	 Stop E/Gomas Amarillas	
4.70	0.05	27 	Circula alambrado sobre derecha	
4.85	0.15	28 	Entra x Tranquera	
4.95	0.10	29 	Salida x derecha	
4.98	0.03	30 	Toma Calle Don Bosco	





RALLY DE TANDIL 2013		DISTANCIA SECTOR 18.85 KM.	SECCION 1	HOJA 7
Lpe1 Ch2	La Cascada El Paraiso	PROMEDIO SECTOR	SECTOR 02	
Pe1	La Cascada (I)	DISTANCIA P.E. 4.65 KM.	T. IDEAL SECTOR 30'	
DISTANCIA (km.)		DIRECCION	REFERENCIAS	
TOTAL	PARCIAL			
8.90	3.92		Toma Ruta 74	
16.70	7.80		Rotonda Cruce Ruta 226	
18.35	2.05		Baja calle lateral de tierra	
18.70	0.35			
18.85	0.15		 Ch2	

RALLY DE TANDIL 2013		DISTANCIA SECTOR 35.60 KM.	SECCION 1	HOJA 8
LPE2 Ch3	El Paraiso La Cascada	PROMEDIO SECTOR	SECTOR 03	
PE2	El Paraiso (I)	DISTANCIA P.E. 16.50 KM.	T. IDEAL SECTOR 50'	
DISTANCIA (km.)		DIRECCION	REFERENCIAS	
TOTAL	PARCIAL			
0.00	0.00		 S 37 20 50.25 O 58 59 59.50 LPE2	
0.60	0.60			
1.20	0.60			
2.10	0.90			
2.60	0.50		Chicana 1 Zona Veedores S 37 19 60.90 O 58 59 40.60	
2.90	0.30			



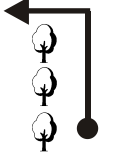
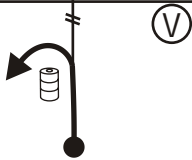



RALLY DE TANDIL 2013		DISTANCIA SECTOR 35.60 KM.	SECCION 1	HOJA 9
LPE2 Ch3	El Paraiso La Cascada	PROMEDIO SECTOR	SECTOR 03	
PE2	El Paraiso (I)	DISTANCIA P.E. 16.50 KM.	T. IDEAL SECTOR 50'	
DISTANCIA (km.)		DIRECCION	REFERENCIAS	
TOTAL	PARCIAL			
3.30	0.40	7  (V)	Chicana 2 Zona Veedores	
4.60	1.30	8  (V)	Chicana 3 Zona Veedores S 37 18 40.9 O 58 59 09.9	
5.40	1.20	9  (V)	Chicana 4 Zona Veedores S 37 18 36.10 O 58 58 81.10	
6.20	0.80	10 		
6.45	0.25	11 		
7.85	1.40	12 	Salto y cruce de via	


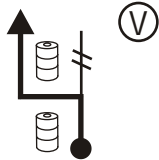



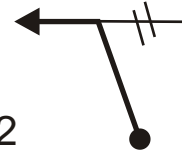
RALLY DE TANDIL 2013		DISTANCIA SECTOR 35.60 KM.	SECCION 1	HOJA 10
LPE2 Ch3	El Paraiso La Cascada	PROMEDIO SECTOR	SECTOR 03	
PE2	El Paraiso (I)	DISTANCIA P.E. 16.50 KM.	T. IDEAL SECTOR 50'	
DISTANCIA (km.)		DIRECCION	REFERENCIAS	
TOTAL	PARCIAL			
8.25	0.40	13 		
9.00	0.75	14  (V)	Chicana 4 Zona Veedores S 37 18 18.80 O 59 00 19.80	
10.00	1.00	15  (V)	Chicana 5 Zona Veedores S 37 18 41.70 O 59 00 71.80	
13.00	3.00	16 		
0.00	0.00	17 	Baja Camino Est. EL TRIUNFO S 37 18 37.00 O 59 01 44.80	
14.70	0.00	18 		


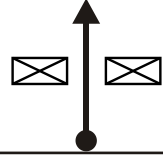
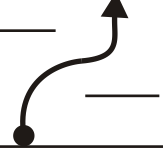
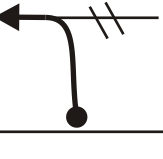


RALLY DE TANDIL 2013		DISTANCIA SECTOR 35.60 KM.	SECCION 1	HOJA
LPE2 Ch3	El Paraiso La Cascada	PROMEDIO SECTOR	SECTOR 03	11
PE2	El Paraiso (I)	DISTANCIA P.E. 16.50 KM.	T. IDEAL SECTOR 50'	
DISTANCIA (km.)		DIRECCION	REFERENCIAS	
TOTAL	PARCIAL			
14.80	0.10	19 	Baja Camino	
15.60	0.80	20 		
16.00	0.40	21 	 Fin Pe2 frente cartel curva	
16.50	0.50	22 	 Stop	
17.70	1.20	23 	Sube Ruta 226	
24.00	6.30	24 	Cruce Ruta 74	

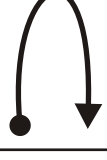
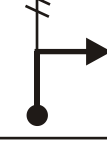
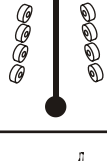



RALLY DE TANDIL 2013		DISTANCIA SECTOR 35.60 KM.	SECCION 1	HOJA
LPE2 Ch3	El Paraiso La Cascada	PROMEDIO SECTOR	SECTOR 03	12
PE2	El Paraiso (I)	DISTANCIA P.E. 16.50 KM.	T. IDEAL SECTOR 50'	
DISTANCIA (km.)		DIRECCION	REFERENCIAS	
TOTAL	PARCIAL			
31.50	7.50	25 	Toma Calle Don Bosco	
19.00	3.80	26 	Acceso principal x derecha	
19.10	0.10	27 	 Ch3	




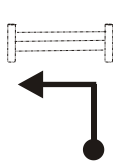



ATENCIÓN !!!!!!!!!!!
Tiempo Ideal de Sector
Cambia en las Sig. P.E.
(Etapa 2)

RALLY DE TANDIL 2013		DISTANCIA SECTOR 4.90 KM.	SECCION 1	HOJA 13
Lpe3 Ch3a	La Cascada Entrada Asistencia	PROMEDIO SECTOR	SECTOR 04	
Pe3	La Cascada (II)	DISTANCIA P.E. 4.65 KM.	T. IDEAL SECTOR 5'	
DISTANCIA (km.)		DIRECCION	REFERENCIAS	
TOTAL	PARCIAL			
0.00	0.00	1 	 Largada Pe3	
0.35	0.35	2 		
0.55	0.20	3 	Pasar Detras Gomas Zona de Veedores	
0.60	0.05	4 	Entra a Kartodromo	
0.70	0.10	5 		
0.80	0.10	6 		

RALLY DE TANDIL 2013		DISTANCIA SECTOR 4.90 KM.	SECCION 1	HOJA 14
Lpe3 Ch3a	La Cascada Entrada Asistencia	PROMEDIO SECTOR	SECTOR 04	
Pe3	La Cascada (II)	DISTANCIA P.E. 4.65 KM.	T. IDEAL SECTOR 5'	
DISTANCIA (km.)		DIRECCION	REFERENCIAS	
TOTAL	PARCIAL			
1.00	0.20	7 		
1.20	0.20	8 	Deja Trazado Kartodromo pasa entre gomas	
1.50	0.30	9 		
1.60	0.10	10 		
1.90	0.30	11 		
2.20	0.30	12 		

RALLY DE TANDIL 2013		DISTANCIA SECTOR 4.90 KM.	SECCION 1	HOJA
Lpe3 Ch3a	La Cascada Entrada Asistencia	PROMEDIO SECTOR	SECTOR 04	15
Pe3	La Cascada (II)	DISTANCIA P.E. 4.65 KM.	T. IDEAL SECTOR 5'	
DISTANCIA (km.)		DIRECCION	REFERENCIAS	
TOTAL	PARCIAL			
2.60	0.40	13 		
2.70	0.10	14 		
2.73	0.03	15 	Circula entre gomas	
2.75	0.02	16 		
2.85	0.10	17 		
3.40	0.55	18 		

RALLY DE TANDIL 2013		DISTANCIA SECTOR 4.90 KM.	SECCION 1	HOJA
Lpe3 Ch3a	La Cascada Entrada Asistencia	PROMEDIO SECTOR	SECTOR 04	16
Pe3	La Cascada (II)	DISTANCIA P.E. 4.65 KM.	T. IDEAL SECTOR 5'	
DISTANCIA (km.)		DIRECCION	REFERENCIAS	
TOTAL	PARCIAL			
3.70	0.30	19 		
4.20	0.50	20 		
4.30	0.20	21 	Circula entre gomas	
4.40	0.10	22 	Pasa Atras de Alambrado	
4.45	0.05	23 		
4.50	0.05	24 	Fin Pe3	

RALLY DE TANDIL 2013		DISTANCIA SECTOR 4.90 KM.	SECCION 1	HOJA
Lpe3 La Cascada Ch3a Entrada Asistencia		PROMEDIO SECTOR	SECTOR 04	17
Pe3	La Cascada (II)	DISTANCIA P.E. 4.65 KM.	T. IDEAL SECTOR 5'	
DISTANCIA (km.)		DIRECCION	REFERENCIAS	
TOTAL	PARCIAL			
4.55	0.05	25 		
4.65	0.10	26 	 Stop E/Gomas Amarillas	
4.70	0.05	27 		
4.80	0.10	28 		
4.90	0.10	29 	 Ch3a Ingreso Parque Asistencia	

RALLY DE TANDIL 2013		DISTANCIA SECTOR 14.20 KM.	SECCION 2	HOJA
Ch3c Ch4	Salida Parque Reagrupamiento El Paraiso	PROMEDIO SECTOR	SECTOR 05	18
E	Salida Reagrupamiento El Paraiso	DISTANCIA P.E.	T. IDEAL SECTOR 20'	
IGUAL A SECTOR 02 (Ch0 - Ch2) HOJA 6 A 7				
RALLY DE TANDIL 2013		DISTANCIA SECTOR 18.85 KM.	SECCION 2	HOJA
LPE4 Ch5	El Paraiso La Cascada	PROMEDIO SECTOR	SECTOR 06	
Pe4	El Paraiso II	DISTANCIA P.E. 16.50 KM.	T. IDEAL SECTOR 35'	
IGUAL A SECTOR 02 (LPE2 - Ch3) HOJA 8 A 12				
RALLY DE TANDIL 2013		DISTANCIA SECTOR 4.90 KM.	SECCION 2	HOJA
LPE5 Ch5a	LA CASCADA Entrada parque asistencia - flexi	PROMEDIO SECTOR	SECTOR 07	
Pe5	La Cascada III	DISTANCIA P.E. 4.65 KM.	T. IDEAL SECTOR 5'	
IGUAL A SECTOR 02 (LPE3 - Ch3a) HOJA 2 A 7				
Ingreso Parque de Asistencia Flexi-service - 15 min Maximo Asistencia Permanencia 30 min.				

RALLY DE TANDIL 2013		DISTANCIA SECTOR 14.20 KM.	SECCION 3	HOJA 19
Ch5c Ch6	Salida Parque Reagrupamiento El Paraiso	PROMEDIO SECTOR	SECTOR 08	
E	Salida Reagrupamiento El Paraiso	DISTANCIA P.E.	T. IDEAL SECTOR 20'	
IGUAL A SECTOR 02 (Ch0 - Ch2) HOJA 6 A 7				
RALLY DE TANDIL 2013		DISTANCIA SECTOR 18.85 KM.	SECCION 3	HOJA
LPE6 Ch7	El Paraiso La Cascada	PROMEDIO SECTOR	SECTOR 09	
Pe6	El Paraiso III	DISTANCIA P.E. 16.50 KM.	T. IDEAL SECTOR 35'	
IGUAL A SECTOR 02 (LPE2 - Ch3) HOJA 8 A 12				
RALLY DE TANDIL 2013		DISTANCIA SECTOR 4.90 KM.	SECCION 3	HOJA
LPE7 Ch7a	LA CASCADA Entrada parque asistencia - flexi	PROMEDIO SECTOR	SECTOR 10	
Pe7	La Cascada IV	DISTANCIA P.E. 4.65 KM.	T. IDEAL SECTOR 5'	
IGUAL A SECTOR 02 (LPE3 - Ch3a) HOJA 2 A 7				
INGRESO PARQUE CERRADO FINAL FIN DEL RALLY GRACIAS POR PARTICIPAR				

FORMULARIO DE REENGANCHE

ESTE FORMULARIO DEBERA SER ENTREGADO POR LA TRIPULACION EN EL CENTRO DE COMPUTOS, CASO CONTRARIO NO SERA REENGANCHADO.

TANDIL 26 de Mayo 2013


Señor:
Director de la Prueba
Presente

El concurrente del auto N°.....clase.....solicita su enganche para la Etapa 2 del Rally de Tandil 2013

LA TRIPULACION DEBE PRESENTARSE EN LA SALIDA DEL PARQUE DE ASISTENCIA EN EL MOMENTO QUE LE INDIQUEN LOS OFICIALES DEPORTIVOS A CARGO.

.....

FIRMA



**MUESTRE ESTE SIGNO A LAS DOS
TRIPULACIONES SIGUIENTES SI ES
NECESARIA LA ATENCIÓN MÉDICA O DE
BOMBEROS**



**MUESTRE ESTE SIGNO A LAS TRES
TRIPULACIONES SIGUIENTES SI NO ES
NECESARIA LA ATENCIÓN MÉDICA O DE
BOMBEROS**