rallymarysierras.com.ar

LIBRO DE RUTA

17 AL 19 DE MAYO DE 2019

PREMIO "ENRIQUE TETAZ"

INGRESA
ZONA DE LARGADA SH

38º RALLY PAGOS DEL TUYÚ
GENERAL MADARIAGA

ÍNDICE

REGLAMENTO PARTICULAR DE LA PRUEBA 01
CRONOGRAMA 3º FECHA 01
RECORRIDOS DÍA 1 06
RECORRIDOS DÍA 2 07
MAPAS 08
SHAKEDOWN 13
DÍA 1 16
PE 1-3-5 21
PE 2-4-6 24
FORMULARIO DE REENGANCHE 39
DIA 2 40
PE 7-9-11 43
PE 8-10-12 46
PROCEDIMIENTO EN CASO DE ABANDONO O ACCIDENTE 56

REGLAMENTO PARTICULAR

1 - PROGRAMA

Jueves 16 de mayo de 2019:

12:00 hs a 18:00 hs	Reconocimientos 1
20:00 hs	Cierre del Registro de Inscripciones

Viernes 17 de mayo de 2019:

09:30 hs a 14:30 hs	Verificación Administrativa Talleres Escuela Técnica. Urrutia y 12 de Octubre. Gral. Madariaga
09:30 hs a 15:30 hs	Verificación Técnica Talleres Escuela Técnica.
09:30 hs a 18:00 hs	Reconocimientos 2
Parque de Servicios:	Predio Estación Ferrocarril
13:30 hs a 16:30 hs	Shakedown "El Rebelde" 4.10 KMS.
17:30 hs a 18:30 hs	Parque Presentación de Largada Entrada Carlos Madariaga y Calle Moreno
19:00 hs	Reunión de Pilotos (Obligatoria) Casa de la Cultura. Dr. Carlos Madariaga Y Alberti.
20:00 hs	Rampa de Largada Carlos Madariaga entre Rivadavia y Alem

Sábado 18 de mayo de 2019:

06:30 a 09:00 hs	Reconocimientos 3
09:30 hs	Salida 1° auto de Asistencia CH 0
17:13 hs	Ingreso 1° auto a Parque Cerrado CH 6C

Domingo 19 de mayo de 2019:

08:00 hs	Salida 1° auto de Parque Cerrado
14:13 hs	Ingreso 1° auto a Parque Cerrado Final
Fin Evento	Podio Entrega de Premios
Fin Evento	Verificación Técnica Final Talleres Escuela Técnica.

2 - ORGANIZACIÓN

2.1 Definición

Este Rally está organizado por A.M.A. (Asoc. Madariaguense de Automovilismo), provincia de Buenos Aires. La denominación de la Prueba es: 38° RALLY PAGOS DEL TUYU 2019 y está programado para los días 17,18 y 19 de Mayo de 2019.

2.2 Generalidades

Esta prueba será disputada conforme al CDI de la FIA y sus anexos, al RDA y sus anexos, a las Prescripciones Generales de Rally y sus Anexos, al Reglamento Zonal de la Federación Mar y Sierras y sus Anexos, al Presente Reglamento Particular de la Prueba (RPP) y sus Anexos, al Código de Transito de la República Argentina, a las Leyes y Normas de tránsito provinciales y municipales por dónde atraviese el Itinerario del Rally y a las indicaciones de las personas encargadas de la seguridad.

3 - AUTORIDADES DE LA PRUEBA

Director de la Prueba: Sr. Esteban Zegbi.
Adjunto Dirección de la Prueba: Sr. Luis Madrid.
Comisarios Deportivos: Sr. Daniel Jordan.
Comisarios Técnicos: Fabián Alvarez.
Secretario de la Prueba: Sr. Luis Madrid.
Responsable de Seguridad: Sr. Oscar Gómez.
Responsable de Sanidad: Hospital Municipal.
Relaciones con los Concurrentes: Sr. Alejandro Flores.
Responsable de Clasificaciones y Cómputos: Sr. Hugo Gavilán.

4 - ELEGIBILIDAD

Esta competencia es válida por la 3° Fecha del Campeonato Zonal Rally Mar y Sierras, de pilotos y navegantes de la Federación Mar y Sierras y está clasificada como de Graduación 1 a los efectos del otorgamiento del puntaje.

5- FISCALIZACIÓN

Esta competencia será fiscalizada por la Federación Mar y Sierras quienes designarán las Autoridades Correspondientes.

6- RECORRIDO

Este Rally consta de 12 Pruebas Especiales. Las Etapas, secciones, sectores, control es horarios, parques de servicio, reagrupamientos, parque cerrados, tiempos ideales otorgados, tiempos máximos y recorridos obligatorios están descriptos en el Libro de Ruta y en los Carnets de control. Los Tramos comprendidos entre Controles Horarios se denominan sectores y dentro de éstos podrá o no haber Pruebas Especiales.
ES OBLIGATORIO RESPETAR EL RECORRIDO REALIZADO CON MAQUINARIA VIAL (Camino Marcado). El abandono intencional del recorrido delimitado por la maquinaria vial, podrá ser penalizado.

7 - CHICANAS

Cuando se tomaron las medidas para este Libro de Ruta, las chicanas solo estaban proyectadas. Por tal motivo puede haber alguna diferencia en metros o en su diseño final.

8 - DERECHOS DE INSCRIPCIÓN Y SEGURO MÉDICO

Los Derechos de Inscripción serán fijados el fin de semana del evento para todas las clases. Mientras que el Seguro Médico Obligatorio será provisto por la Asociación Argentina de Volantes, y tendrá un costo de $ 3500 por binomio.-

9 - RECONOCIMIENTOS

El reconocimiento estará permitido para el jueves 16 de mayo de 12 hs a 18 hs, el viernes 17 de mayo de 9:30 a 18:00, y el Sábado 18 de mayo de 6.30 hs y 9 hs , con pasadas libres para todos los casos, respetando siempre las Leyes de Tránsito. NOTA: El viernes 17, desde las 13hs y hasta las 16.30 hs, estará prohibido el reconocimiento de los primero 3,5km de EL REBELDE-EL COCAL debido a la realización del Shakedown. Se aconseja tomar la máxima precaución, ya que pueden encontrarse con vehículos particulares transitando en sentido inverso. A los efectos de lo mencionado, se vuelve a recordar que los reconocimientos son solamente para levantar las notas de la hoja de ruta de cada tripulación, no pruebas de velocidad con vehículos particulares. Es por ello que se controlará la velocidad con pistola, y si fuera necesario, se sancionará a quienes no respeten las velocidades permitidas.
Precisamente para los reconocimientos se establece 80 km/h como velocidad máxima permitida, mientras que las infracciones a este ítem serán informadas a las autoridades Deportivas, quienes podrán imponer una penalización, siguiendo la siguiente escala: Primera vez, 2 minutos de penalización; segunda 5 minutos y tercera, exclusión del evento

10 - PARQUE DE PRESENTACIÓN Y RAMPA DE LARGADA

La presencia de todos los pilotos, navegantes y vehículos que hubieran completado la Verificación Administrativa, es OBLIGATORIA, salvo aquellos casos que las autoridades consideren de fuerza mayor.

11 - LARGADA CON SEMAFORO

En caso que se utilicen semáforos especialmente acondicionados para la largada de una Prueba Especial o Super Especial, el competidor que parta antes de encendida la luz verde, debe continuar su marcha sin detenerse. Sera Penalizado de acuerdo a las Prescripciones Generales de Rally (Art. 19.8).

12- REENGANCHE

Las Tripulaciones que hayan hecho abandono de la prueba durante la etapa1, podrán reparar su automóvil para reengancharse hasta el registro o paso del último auto de la clase menor del CH 6C (Salida de Parque de Servicio) o 30 minutos antes del horario de primer auto de CH 6D. Siendo allí todos los reenganchados ordenados para largar la etapa 2, en la ruta detrás del último clasificado de cada Clase según corresponda; con una separación en tiempo que especificarán las Autoridades Deportivas oportunamente. Estas mismas podrán cambiar algún orden de largada por cuestiones de seguridad o que crean acordes para el mejor desarrollo de la competencia.

13- CASOS NO PREVISTOS

La Dirección de la Prueba con el acuerdo de los Comisarios Deportivos, está facultada para tomar las decisiones necesarias para solucionar casos no previstos o decisiones que mejoren el desarrollo de este Rally. Cualquier resolución será comunicada a los participantes de la forma más directa posible.-

14- CÁMARA A BORDO

La instalación de una cámara de grabación digital a bordo, ubicada en el interior del habitáculo de manera tal de que la toma de imágenes se realice hacia el frente del vehículo, permitiendo observar el camino a recorrer y parte del capot del auto, es RECOMENDABLE para los vehículos participantes de TODAS las clases implementarlas debido para poder tener la misma ante algún requerimiento de las autoridades deportivas y/o reclamo que pueda surgir.

Cuando se recorra una Prueba Especial, la cámara debe estar encendida y grabando en todo momento, desde la presentación del vehículo en el CH, punto de largada y asta la pancarta de tres rayas oblicuas que señalan la finalización del sector de control luego del punto stop. Es responsabilidad de la tripulación el correcto funcionamiento de la cámara y la dirección y enfoque de las imágenes grabadas.
Si antes del inicio de un tramo cronometrado, la tripulación comprueba que su cámara presenta dificultades de grabado, debe informarlo a las autoridades en el control horario correspondiente a ese tramo.
La cámara puede ser requerida por las autoridades de la prueba en cualquier momento a efectos de las comprobaciones que consideren convenientes.
El no cumplir con este requisito, será analizado por las autoridades de la Prueba, quienes podrán penalizar si lo consideran necesario.

RALLY PAGOS DEL TUYÚ 2019

DÍA 1 - Sección 01 (INICIO) Sábado 18 de Mayo de 2019

	CH-PE	Lugar	Dist. PE	Dist. Enlaces	Dist. Total	Tiempo Otor.	Paso 1º Auto
	CH 0	Salida Asistencia					9:30
1	RZ 1	**Reabastecimiento**		0,16			
	CH 1	Zorzales		7,54	7,70	0:20	9:50
2	**PE 1**	**Zorzales (1)**	**5,89**				**9:53**
	CH 2	6 de Octubre		22,48	28,37	0:45	10:38
3	**PE 2**	**6 de Octubre - 3 Caminos (1)**	**18,21**				**10:41**
	CH 3	Zorzales		22,68	40,89	0:55	11:36
	PE 3	**Zorzales (2)**	**5,89**				**11:39**
4	CH 3A	Est. Ferrocarril- Asistencia (Ing.)		6,61	12,50	0:20	11:59
		Flexi Service				0:25	
5	CH 3B	Flexi (Salida)-Asistencia (Ingr.)					11:59
		ASISTENCIA A				0:40	
	CH 3C	Asistencia (Sal) - Reagrup. (Ing)					12:39
6		**REAGRUPAMIENTO 1**			Max:	0:30	
		Subtotal Día 1 - Sección 1	**29,99**	**59,47**	**89,46**		

DÍA 1 - Sección 02 (INICIO) Sábado 18 de Mayo de 2019

	CH 3D	Reagrupamiento (Salida)					13:09
7	RZ 2	**Reabastecimiento**		0,16			
	CH 4	6 de Octubre		19,58	19,74	0:40	13:49
8	**PE 4**	**6 de Octubre - 3 Caminos (2)**	**18,21**				**13:52**
	CH 5	Zorzales		22,68	40,89	0:50	14:42
	PE 5	**Zorzales (3)**	**5,89**				**14:45**
9	RZ 3	**Reabastecimiento**		6,22			
	CH 6	6 de Octubre		19,63	31,74	0:50	15:35
	PE 6	**6 de Octubre - 3 Caminos (3)**	**18,21**				**15:38**
10	CH 6A	Est. Ferrocarril- Asistencia (Ing.)		18,06	36,27	0:50	16:28
		Flexi Service				0:45	
11	CH 6B	Flexi (Salida)-Asistencia (Ingr.)					16:28
		ASISTENCIA B				0:45	
	CH 6C	P.Cerrado (Ing)					17:13
		Subtotal Día 1 - Sección 2	**42,31**	**86,33**	**128,64**		

Totales Etapa 1	**72,30**	**145,80**	**218,10**

REAGRUPAMIENTO NOCTURNO

V1 - 04/05/2019

CH 6C PERMITE REGISTRO ADELANTADO

RALLY PAGOS DEL TUYÚ 2019

DÍA 2 - Sección 03 (INICIO) Domingo 19 de Mayo de 2019

	CH-PE	Lugar	Dist. PE	Dist. Enlaces	Dist. Total	Tiempo Otor.	Paso 1º Auto
12	CH 6D	Salida Parque Cerrado / Ingreso Asistencia					8:00
		ASISTENCIA C				0:20	
	CH 6E	Asistencia Salida					8:20
13	RZ 4	**Reabastecimiento**		0,16			
	CH 7	La Larga		17,52	17,68	0:35	8:55
14	**PE 7**	**La Larga (1)**	**9,35**				**8:58**
	CH 8	El Rebelde		3,94	13,29	0:30	9:28
15	**PE 8**	**El Rebelde-El Cocal (1)**	**7,10**				**9:31**
	CH 9	La Larga		19,79	26,89	0:45	10:16
	PE 9	**La Larga (2)**	**9,35**				**10:19**
16	CH 9A	Est. Ferrocarril- Asistencia (Ing.)		8,12	17,47	0:30	10:49
		Flexi Service				0:25	
	CH 9B	Flexi (Salida)-Asistencia (Ingr.)					10:49
17		**ASISTENCIA D**				0:40	
	CH 9C	Asistencia (Sal) - Reagrup. (Ing)					11:29
18		**REAGRUPAMIENTO 2**			Max:	0:30	
		Subtotal Día 1 - Sección 3	**25,80**	**49,53**	**75,33**		

DÍA 1 - Sección 04 (INICIO) Domingo 18 de Mayo de 2019

	CH 9D	Reagrupamiento (Salida)					11:59
19	RZ 4	**Reabastecimiento**		0,16			
	CH 10	El Rebelde		4,52	4,68	0:20	12:19
20	**PE 10**	**El Rebelde-El Cocal (2)**	**7,10**				**12:22**
	CH 11	La Larga		19,79	26,89	0:50	13:12
21	**PE 11**	**La Larga (3)**	**9,35**				**13:15**
	CH 12	El Rebelde		3,94	13,29	0:30	13:45
22	**PE 12**	**El Rebelde-El Cocal (3)**	**7,10**				**13:48**
	CH 12A	P.Cerrado (Ing)		2,82	9,92	0:25	14:13
		Subtotal Día 2 - Sección 5	**23,55**	**31,23**	**54,78**		

Totales Etapa 2	**49,35**	**80,76**	**130,11**
TOTALES CARRERA	**121,65**	**226,56**	**348,21**

V1 - 04/05/2019

CH 12A PERMITE REGISTRO ADELANTADO

rallymarysierras.com.ar

PE 1 - 3 - 5

"ZORZALES" 5,89km

ETAPA 1: PE 1: 09:53hs PE 3: 11:39hs

PE 5: 14:45hs

LPE
6 de Octubre
FPE
3 Caminos
PE 2 - 4 - 6
“ 6 DE OCTUBRE - 3 CAMINOS” 18,21km
ETAPA 1: PE 2: 10:41hs PE 4: 13:52hs
PE 6: 15:38hs

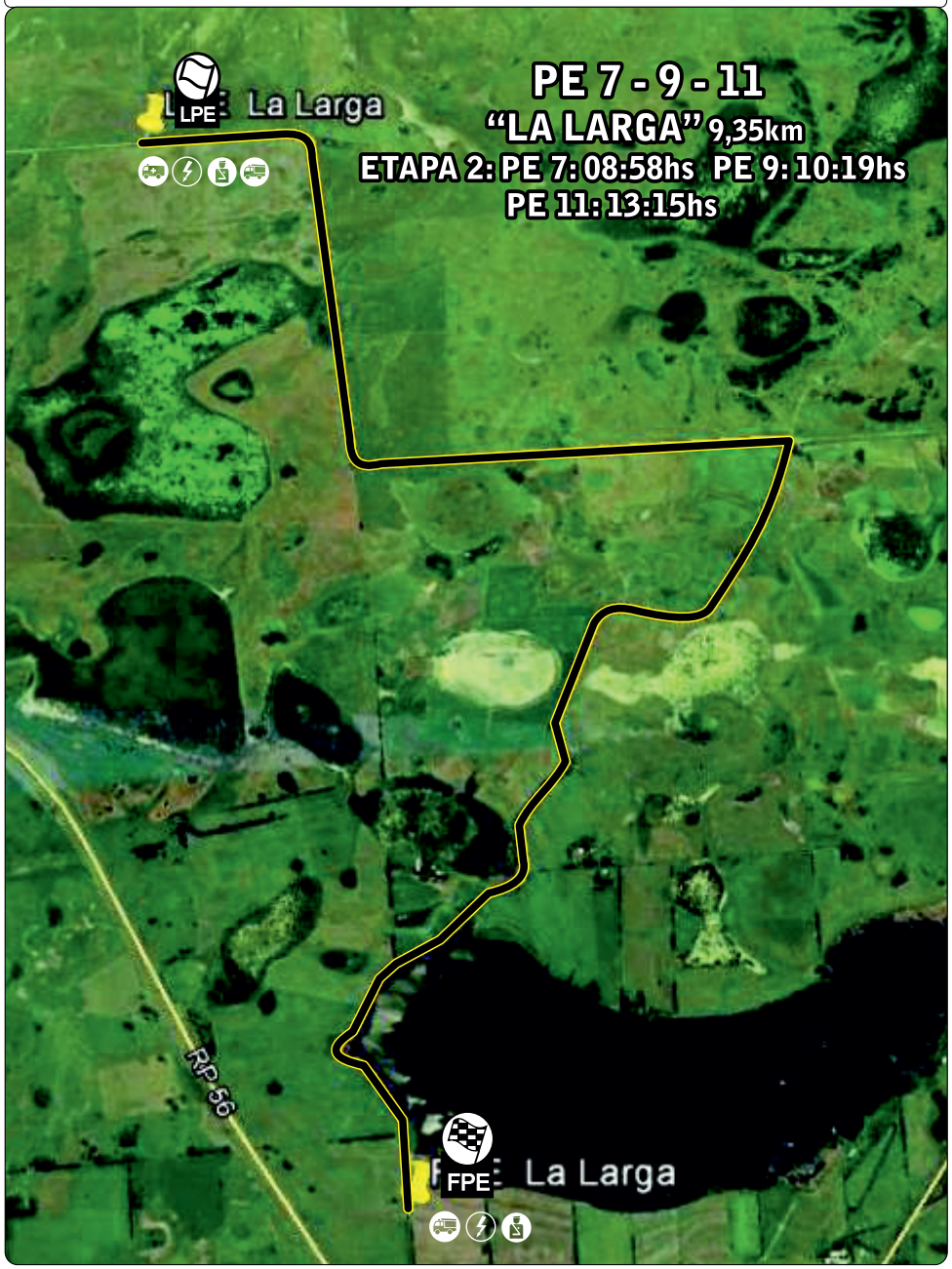
LPE
La Larga
PE 7 - 9 - 11
“LA LARGA” 9,35km
ETAPA 2: PE 7: 08:58hs PE 9: 10:19hs
PE 11: 13:15hs
RP 56
FPE
La Larga

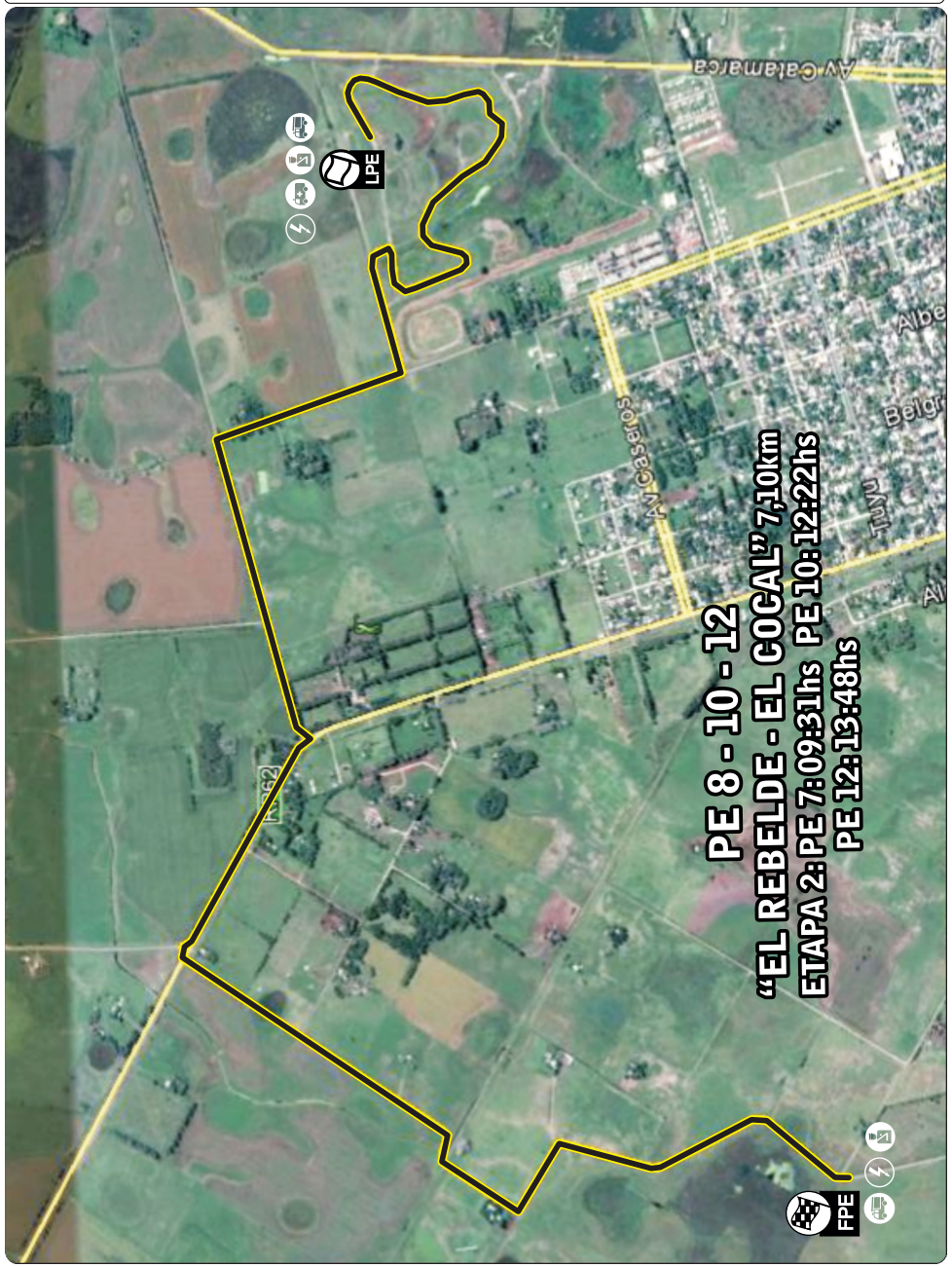

PUBLICIDAD Y NUMERACIÓN

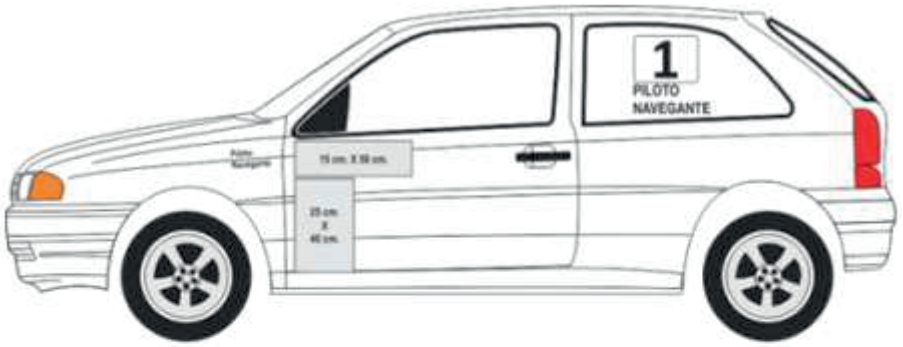

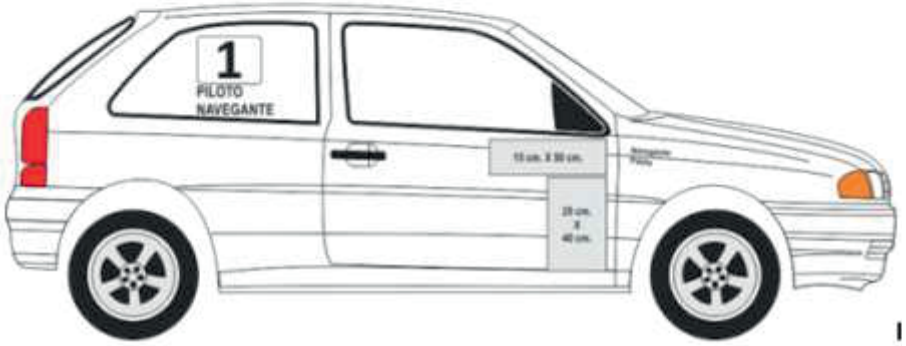

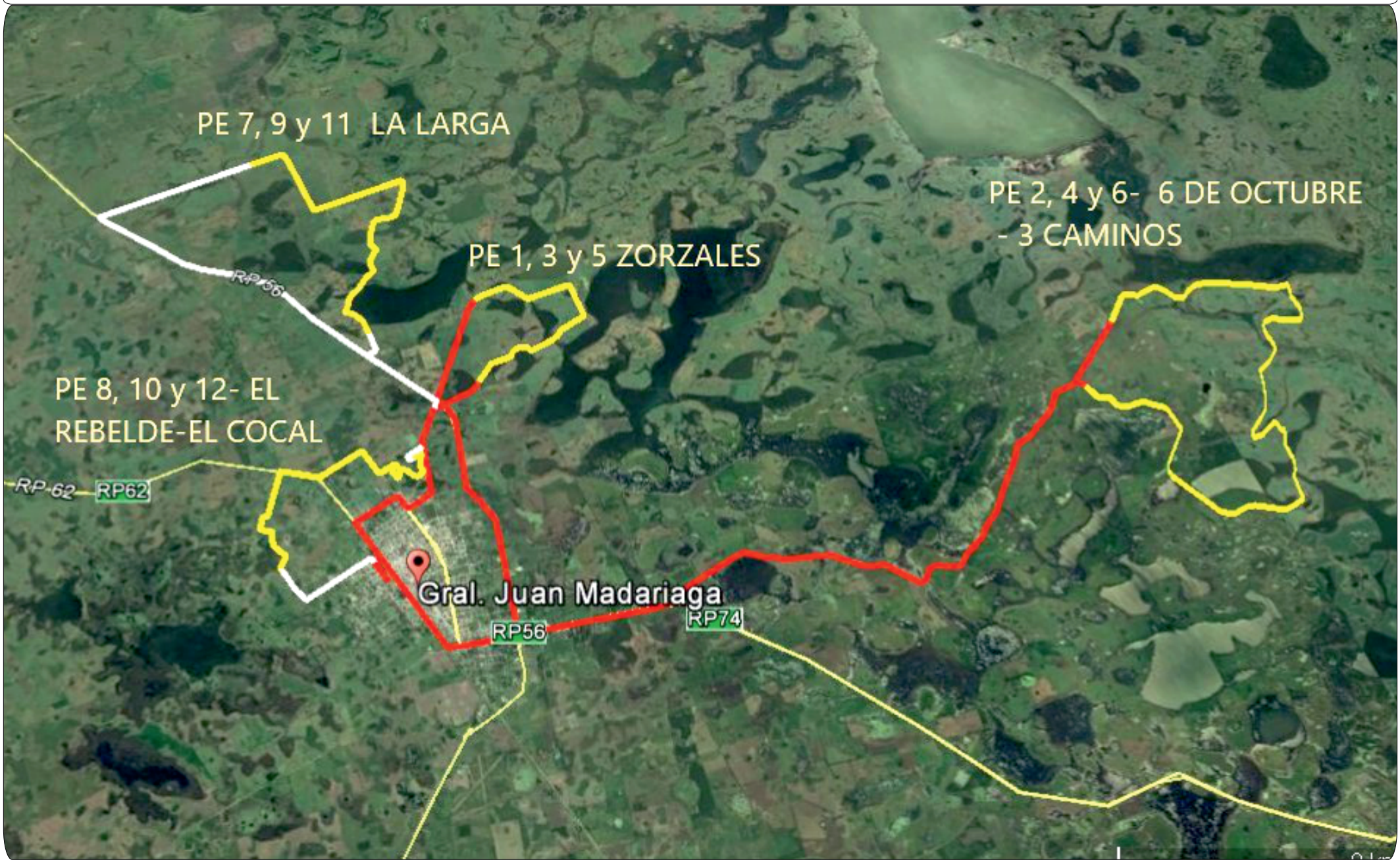
PE 7, 9 y 11 LA LARGA
PE 1, 3 y 5 ZORZALES
PE 2, 4 y 6- 6 DE OCTUBRE - 3 CAMINOS
PE 8, 10 y 12- EL REBELDE-EL COCAL
RP-56
RP-62
RP62
Gral. Juan Madariaga
RP56
RP74

SHAKEDOWN

3° fecha Rally Mar y Sierras

rallymarysierras.com.ar

CH ASISTENCIA (SALIDA)

CH SHAKEDOWN

Tiempo Otorgado

ENLACE

Distancia PE	Distancia Total	Promedio
km	4.68 km	km h

distancia total	distancia parcial	direccion	informacion	distancia regresiva
0.00	0.00	1	ASISTENCIA SALIDA ESTACIÓN DE TRENES S36°59.943 057°08.474	4.68
0.04	0.04	2	TOMA RIVADAVIA	4.64
1.29	1.25	3	TOMA AV. CASEROS	3.39
2.29	1.00	4	TOMA AV. BS. AS. ℹCEMENTERIO	2.39
2.59	0.30	5	TOMA COLÓN	2.09
3.19	0.60	6	TOMA CATAMARCA	1.49

CH ASISTENCIA (SALIDA)
CH SHAKEDOWN

Tiempo Otorgado

Pag 15

ENLACE

Distancia PE km | Distancia Total 4.68 km | Promedio km h

distancia total	distancia parcial	direccion	informacion	distancia regresiva
4.29	1.10	7	ENTRA PREDIO EL REBELDE 2º TRANQUERA	0.39
4.59	0.30	8		0.09
4.68	0.09	9 *	ZONA LARGADA SH ℹ CABINA TRANSMISIÓN	0.00
0.00	0.00	1	LPE SHAKEDOWN RECTA PRINCIPAL	5.17
0.20	0.20	2	CONTINÚA CIRCUITO EL REBELDE	4.97
1.80	1.60	3	SALE CIRCUITO TRANQUERA ALAMBRADO	3.37

CH ASISTENCIA (SALIDA)
CH SHAKEDOWN

Tiempo Otorgado

Pag 16

SHAKEDOWN

Distancia PE km | Distancia Total 5.17 km | Promedio km h

distancia total	distancia parcial	direccion	informacion	distancia regresiva
2.20	0.40	4		2.97
2.80	0.60	5		2.37
3.60	0.80	6	CHICANA SOBRE CAMINO Ⓥ	1.57
4.10	0.50	7	FPE SHAKEDOWN	1.07
4.47	0.37	8	STOP	0.70
5.17	0.70	9 ❶ ❷	❶ ASISTENCIA ❷ LARGADA SH	0.00

rallymarysierras.com.ar

"SHAKEDOWN" 4,10km
VIERNES 13:30hs

DIA 1
SÁBADO 18/05/2019

3° fecha Rally Mar y Sierras

rallymarysierras.com.ar

CH 0 - ASISTENCIA (SAL) EST. TRENES
CH 1 - ZORZALES

Tiempo Otorgado 20´ | Dia 1 | Sector 1 | Pag 19

ENLACE

Distancia PE km | Distancia Total 7.70 km | Promedio 23.10 km h

distancia total	distancia parcial	direccion	informacion	distancia regresiva
0.00	0.00	1	0 - ASISTENCIA (SAL) ESTACIÓN TRENES S36°59.943 057°08.474	7.70
0.04	0.04	2	TOMA RIVADAVIA	7.66
0.16	0.12	3	RZ - INGRESO YPF RZ - SALIDA	7.54
1.29	1.13	4	TOMA AV. CASEROS	6.41
2.29	1.00	5	TOMA AV. BS. AS. CEMENTERIO	5.41
2.59	0.30 0.60	6	TOMA COLÓN ⚠ BAJA A TIERRA	5.11

CH 0 - ASISTENCIA (SAL) EST. TRENES
CH 1 - ZORZALES

Tiempo Otorgado 20´ | Dia 1 | Sector 1 | Pag 20

ENLACE

Distancia PE km | Distancia Total 7.70 km | Promedio 23.10 km h

distancia total	distancia parcial	direccion	informacion	distancia regresiva
3.19	0.60	7	TOMA CATAMARCA BAJA A TIERRA	4.51
4.29	1.10	8	EL REBELDE	3.41
5.18	0.89	9		2.52
5.35	0.17	10	⚠ PRECAUCIÓN CRUZA RUTA 56 CAMINO ANCHO	2.35
7.70	2.35	11	1 - ZORZALES DEJA CAMINO PPAL.	0.00

LPE	I ZORZALES	Tiempo Otorgado	Dia I	Pag
CH	2 6 DE OCTUBRE	45´	Sector 2	21

I	Prueba Especial: Zorzales	Distancia PE	Distancia Total	Promedio
		5.89 km	28.37 km	37.82 km h

distancia total	distancia parcial	direccion		informacion	distancia regresiva
0.00	0.00	1	5.89	LPE 1 - ZORZALES S34°49.224 058°55.983	28.37
1.20	1.20	2	4.69		27.17
2.20	1.00	3	3.69		26.17
3.09	0.89	4	2.80		25.28
4.47	1.38	5	1.42		23.90
5.37	0.90	6	0.52		23.00
	0.52				

LPE	I ZORZALES	Tiempo Otorgado	Dia I	Pag
CH	2 6 DE OCTUBRE	45´	Sector 2	22

I	Prueba Especial: Zorzales	Distancia PE	Distancia Total	Promedio
		5.89 km	28.37 km	37.82 km h

distancia total	distancia parcial	direccion		informacion	distancia regresiva
5.89	0.52	7	0.00	FPE 1 - ZORZALES S36°57.990 057°06.429	22.48
6.39	0.50	8		STOP	21.98
6.81	0.42	9		⚠ SUBE RUTA 56 ASFALTO	21.56
10.77	3.96	10		ENTRADA MADARIAGA	17.60
12.03	1.26	11		TOMA RUTA 74 HACIA PINAMAR	16.34
13.63	1.60	12		FISCALIZACIÓN VELOCIDAD	14.74
	1.78				

LPE	1 ZORZALES	Tiempo Otorgado	Dia 1	Pag
CH	2 6 DE OCTUBRE	45´	Sector 2	23

1	Prueba Especial: Zorzales	Distancia PE	Distancia Total	Promedio
		5.89 km	28.37 km	37.82 km/h

distancia total	distancia parcial	direccion	informacion	distancia regresiva
15.41	1.78	13	⚠ RETORNO	12.96
15.53	0.12	14	⚠ DEJA RUTA 74 BAJA A TIERRA LAGUNA LA SALADA	12.84
16.63	1.10	15	LA PROVIDENCIA	11.74
20.71	4.08	16	⚠ PUENTE ANGOSTO	7.66
26.81	6.10	17	LAGUNA LA SALADA GRANDE	1.56
28.37	1.56	18	CH 2 - 6 DE OCTUBRE	0.00

LPE	2 - 4 6 DE OCTUBRE - 3 CAMINOS	Tiempo Otorgado	Dia 1	Pag
CH	3 - 5 ZORZALES	55´	Sec. 3-8	24

2 4	Prueba Especial: 6 de Octubre - 3 Caminos	Distancia PE	Distancia Total	Promedio
		18.21 km	40.89 km	44.60 km/h

distancia total	distancia parcial	direccion	informacion	distancia regresiva
0.00	0.00	1 (18.21)	LPE 2/4 - 6 DE OCTUBRE - 3 CAMINOS S36º59.778 O56º57.944	40.89
0.70	0.70	2 (17.51)	6 DE OCTUBRE	40.19
2.87	2.17	3 (15.34)	CHICANA SOBRE CAMINO ❶ Ⓥ	38.02
3.70	0.83	4 (14.51)	CHICANA SOBRE CAMINO ❷ Ⓥ	37.19
4.60	0.90	5 (13.61)	❶ LA ESTRELLA	36.29
6.73	2.13 (0.17)	6 (11.48)	CHICANA S/ BANQUINA ❸ Ⓥ	34.16

LPE	2 - 4 6 DE OCTUBRE - 3 CAMINOS	Tiempo Otorgado	Dia I	Pag
CH	3 - 5 ZORZALES	55´	Sec. 3-8	25

2 4	Prueba Especial: 6 de Octubre - 3 Caminos	Distancia PE	Distancia Total	Promedio
		18.21 km	40.89 km	44.60 km h

distancia total	distancia parcial	direccion	informacion	distancia regresiva
6.90	0.17	7 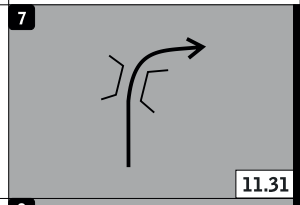 11.31	⚠	33.99
8.40	1.50	8 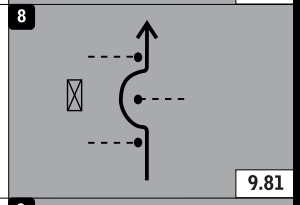 9.81	CHICANA SOBRE CAMINO ❹ Ⓥ	32.49
8.80	0.40	9 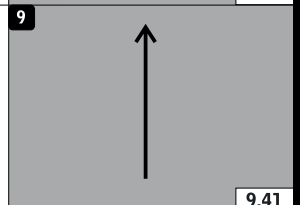 9.41		32.09
9.20	0.40	10 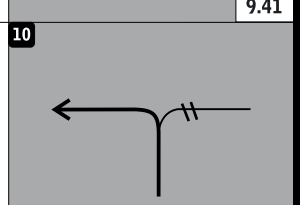 9.01	* ESCUELA	31.69
9.30	0.10	11 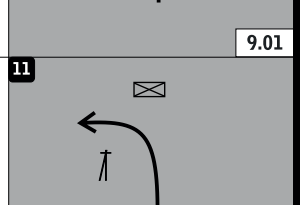 8.91		31.59
10.20	0.90	12 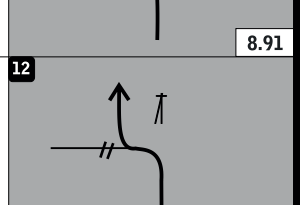 7.11		30.69
	1.05 ↘			

LPE	2 - 4 6 DE OCTUBRE - 3 CAMINOS	Tiempo Otorgado	Dia I	Pag
CH	3 - 5 ZORZALES	55´	Sec. 3-8	26

2 4	Prueba Especial: 6 de Octubre - 3 Caminos	Distancia PE	Distancia Total	Promedio
		18.21 km	40.89 km	44.60 km h

distancia total	distancia parcial	direccion	informacion	distancia regresiva
11.25	1.05	13 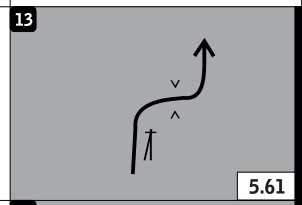 5.61	⚠ ALCANTARILLA	29.64
13.56	2.31	14 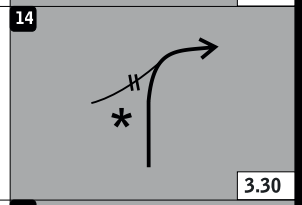 3.30	LEDESMA	27.33
14.00	0.44	15 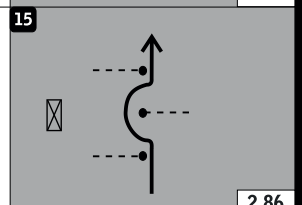 2.86	CHICANA S/ BANQUINA ❺ Ⓥ	26.89
14.90	0.90	16 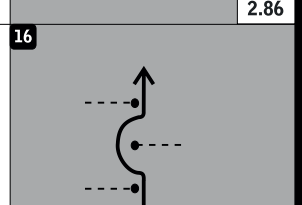 1.96	CHICANA S/ BANQUINA ❻ Ⓥ	25.99
15.50	0.60	17 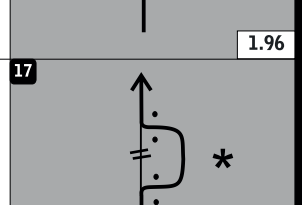 1.36	CHICANA S/ BANQUINA ❼ Ⓥ	25.59
15.80	0.30	18 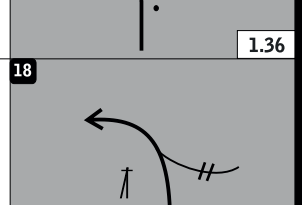 1.06		25.09
	1.41 ↘			

LPE	2 - 4 6 DE OCTUBRE - 3 CAMINOS	Tiempo Otorgado	Dia I	Pag
CH	3 - 5 ZORZALES	55´	Sec. 3-8	27

2 4	Prueba Especial: 6 de Octubre - 3 Caminos	Distancia PE	Distancia Total	Promedio
		18.21 km	40.89 km	44.60 km h

distancia total	distancia parcial	direccion	informacion	distancia regresiva
18.21	2.41	19 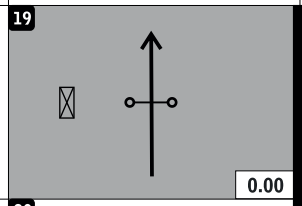 0.00	FPE 2/4 - 6 DE OCTUBRE - 3 CAMINOS	22.68
18.46	0.25	20 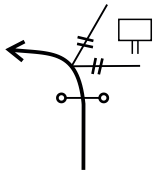	STOP LAGUNA LA SALADA GDE.	22.43
24.64	6.18	21	⚠ PUENTE ANGOSTO	16.25
28.66	4.02	22 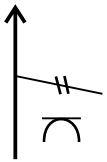	LA PROVIDENCIA	12.23
29.87	1.21	23 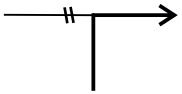	⚠ TOMA AUTOVIA 74 PAVIMENTO	11.02
31.31	1.44	24	⚠ FISCALIZACIÓN VELOCIDAD	9.58

1.60

LPE	2 - 4 6 DE OCTUBRE - 3 CAMINOS	Tiempo Otorgado	Dia I	Pag
CH	3 - 5 ZORZALES	55´	Sec. 3-8	28

2 4	Prueba Especial: 6 de Octubre - 3 Caminos	Distancia PE	Distancia Total	Promedio
		18.21 km	40.89 km	44.60 km h

distancia total	distancia parcial	direccion	informacion	distancia regresiva
32.91	1.60	25 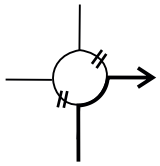	TOMA RUTA 56	7.98
34.32	1.41	26 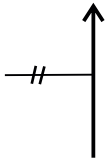	ENTRADA A MADARIAGA	6.57
38.38	4.06	27 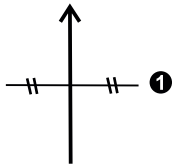	❶ FIN ZORZALES	2.51
38.54	0.16	28 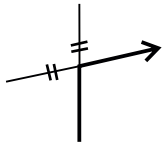	⚠ DEJA RUTA 56 BAJA A TIERRA	2.35
40.89	2.35	29 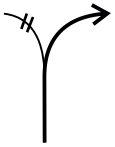	CH 3/5 - ZORZALES	0.00

38º RALLY PAGOS DEL TUYÚ GENERAL MADARIAGA

RALLY MAR Y SIERRAS

rallymarysierras.com.ar

SECTORES REPETIDOS

SECTOR			Distancia	Tiempo Otorgado
4	LPE	3 ZORZALES	12.50 km	20´
	CH	3A FLEXI-ASISTENCIA (INGRESO)		
REPITE FIGURAS 1 A 7, PAG 21 A 22 Y CONTINUA LAS SIGUIENTES FIGURAS:			Promedio 37.50 km/h	

6.39	0.50	8	STOP STOP	6.11
6.81	0.42	9	⚠ CRUZA RUTA 56 TIERRA	5.69
7.03	0.22	10	TIERRA	5.47
9.00	1.97	11	COLÓN	3.50
9.55	0.55	12	AV. BS. AS.	2.95

LPE	3 ZORZALES	Tiempo Otorgado	Dia 1
CH	3A FLEXI-ASISTENCIA (INGRESO)	20´	Sec. 4

3	Prueba Especial: Zorzales	Distancia PE	Distancia Total	Promedio
		5.89 km	12.50 km	37.50 km h

distancia total	distancia parcial		direccion	informacion	distancia regresiva
9.91	0.36	13	*	TOMA AV. CASEROS ℹ CEMENTERIO	2.59
10.91	1.00	14		GUIRALDES (RIVADAVIA)	1.59
11.83	0.92	15			0.67
11.99	0.16	16		ALEM	0.51
12.39	0.40	17		CRUZA MADARIAGA CARLOS	0.11
29.87	1.21	18		CH 3A - FLEXI ASISTENCIA- INGRESO	0.00

CH 3D - REAGRUPAMIENTO (SALIDA)
CH 4 - 6 DE OCTUBRE

Tiempo Otorgado 40´ | Dia I | Sector 7 | Pag 31

ENLACE

Distancia PE km | Distancia Total 18.50 km | Promedio 27.75 km h

distancia total	distancia parcial	direccion	informacion	distancia regresiva
0.00	0.00	1	0 - ASISTENCIA (SAL) ESTACIÓN TRENES S36°59.943 057°08.474	19.74
0.04	0.04	2	TOMA RIVADAVIA	19.70
0.16	0.12	3	RZ - INGRESO YPF RZ - SALIDA	19.70
2.20	2.04	4	SIGUE ASFALTO TOMA RIMONDI	17.54
2.40	0.20	5	YOKOHAMA	17.34
3.40	1.00	6	SIGUE RUTA 74 HACIA PINAMAR	16.34

1.60

CH 3D - REAGRUPAMIENTO (SALIDA)
CH 4 - 6 DE OCTUBRE

Tiempo Otorgado 40´ | Dia I | Sector 7 | Pag 32

ENLACE

Distancia PE km | Distancia Total 18.50 km | Promedio 27.75 km h

distancia total	distancia parcial	direccion	informacion	distancia regresiva
5.00	1.60	7	FISCALIZACIÓN VELOCIDAD	14.74
6.78	1.78	8	RETORNO	12.96
6.90	0.12	9	⚠ DEJA AUTOVÍA 74 TIERRA LAGUNA LA SALADA	12.84
8.00	1.10	10	LA PROVIDENCIA	11.74
12.08	4.08	11	⚠ PUENTE ANGOSTO	7.66
18.18	6.10	12	LAGUNA LA SALADA GDE	1.56

1.56

CH	3D - REAGRUPAMIENTO (SALIDA)	Tiempo Otorgado	Dia I	Pag
CH	4 - 6 DE OCTUBRE	40´	Sector 7	33

ENLACE	Distancia PE km	Distancia Total 18.50 km	Promedio 27.75 km h

distancia total	distancia parcial	direccion	informacion	distancia regresiva
19.74	1.56	19	CH 4 - 6 DE OCTUBRE	0.00

rallymarysierras.com.ar

SECTORES REPETIDOS

SECTOR	LPE		Distancia	Tiempo Otorgado
9	LPE	5 ZORZALES	37.63 km	50´
	CH	6 6 DE OCTUBRE		
REPITE FIGURAS 1 A 7, PAG 21 A 22 Y CONTINUA LAS SIGUIENTES FIGURAS:			Promedio 45.15 km/h	

6.39	0.50	8	STOP STOP	25.35
6.81	0.42	9	⚠ CRUZA RUTA 56 TIERRA	24.93
7.03	0.22	10	TIERRA	24.71
9.00	1.97	11	COLÓN	22.74
9.55	0.55	12	AV. BS. AS.	22.19

5 Prueba Especial: Zorzales

Distancia PE	Distancia Total	Promedio
5.89 km	37.63 km	45.15 km h

distancia total	distancia parcial	direccion	informacion	distancia regresiva
9.91	0.36	13 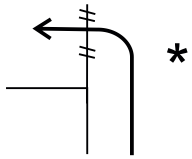 *	TOMA AV. CASEROS CEMENTERIO	21.83
10.91	1.00	14	GUIRALDES (RIVADAVIA)	20.83
12.11	1.20	15	RZ - INGRESO YPF RZ - SALIDA	19.63
14.20	2.09	16 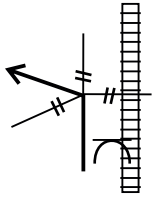	SIGUE ASFALTO TOMA RIMONDI	17.54
14.40	0.20	17	YOKOHAMA	17.34
15.40	1.00	18 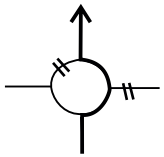	SIGUE RUTA 74 HACIA PINAMAR	16.34

5 Prueba Especial: Zorzales

Distancia PE	Distancia Total	Promedio
5.89 km	37.63 km	45.15 km h

distancia total	distancia parcial	direccion	informacion	distancia regresiva

A CONTINUACIÓN, REPITE LAS FIGURAS 12 A 18, DE LAS PÁGINAS 22 A 23 LLEGANDO A CH 6: 6 DE OCTUBRE

rallymarysierras.com.ar

SECTORES REPETIDOS

SECTOR			Distancia	Tiempo Otorgado
10	LPE	6 6 DE OCTUBRE	36.27 km	50´
	CH	6A FLEXI ASISTENCIA (INGRESO)		
REPITE FIGURAS 1 A 19, PAG 24 A 27 Y CONTINUA LAS SIGUIENTES FIGURAS:			Promedio 43.52 km/h	

18.46	0.25	20 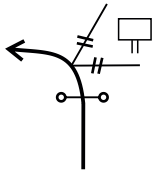	STOP LAGUNA LA SALADA GDE.	17.81
24.64	6.18	21	⚠ PUENTE ANGOSTO	11.63
28.66	4.02	22 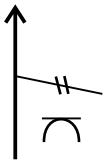	LA PROVIDENCIA	7.61
29.87	1.21	23	⚠ TOMA AUTOVIA 74 PAVIMENTO	6.40
31.31	1.44	24	⚠ FISCALIZACIÓN VELOCIDAD	4.96

		Tiempo Otorgado	Dia I
LPE	6 6 DE OCTUBRE - 3 CAMINOS	50´	Sec. 10
CH	6 FLEXI - ASISTENCIA (INGRESO)		

		Distancia PE	Distancia Total	Promedio
6	Prueba Especial: 6 de Octubre - 3 Caminos	18.21 km	36.27 km	43.52 km h

distancia total	distancia parcial	direccion	informacion	distancia regresiva
32.91	1.60	25 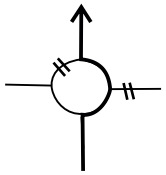	SIGUE INGRESO MADARIAGA (PELLEGRINI)	3.36
34.10	1.19	26	YOKOHAMA	2.17
34.31	0.21	27 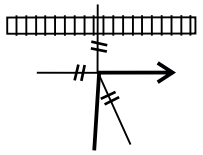	RIVADAVIA ANTES DE VÍAS	1.96
35.61	1.30	28 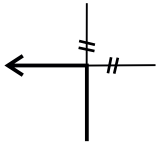	TOMA MAITEGUI CRUCE DE VÍAS	0.66
35.77	0.16	29 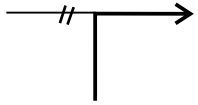		0.50
36.27	0.50	30 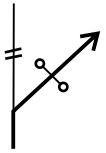	CH 6A - FLEXI-ASISTENCIA INGRESO	0.00

FORMULARIO DE REENGANCHE

Gral. Madariaga, 18 de Mayo de 2019.-

Sres. Comisarios Deportivos:

Presente

Conforme a lo establecido en el artículo 12 (Reglamento Particular de la Prueba) solicito el "REENGANCHE" para el DIA 2 del 38° Rally de Pagos del Tuyú 2019 (3° fecha Rally Mar y Sierras).

TRIPULACIÓN:

COCHE N°:

Grupo/ Clase:

Firma:

Aclaración:

EL AUTO DEBERÁ SER INGRESADO AL PARQUE CERRADO ENTRE ETAPAS, COMO MÁXIMO PLAZO, HASTA EL INGRESO DEL ÚLTIMO AUTO EN CARRERA DURANTE EL DÍA 1 (CH 6C), Ó 30 MIN. ANTES DE LA APERTURA DEL PARQUE CERRADO PARA EL INICIO DEL DÍA 2 (CH6D)

DÍA 2

19 / 05 / 2019

3° fecha Rally Mar y Sierras

CH 6E - ASISTENCIA (SAL) EST. TRENES
CH 7 - LA LARGA

Tiempo Otorgado 35´ | Dia 2 | Sector 13 | Pag 41

ENLACE

Distancia PE km | Distancia Total 17.68 km | Promedio 30.30 km h

distancia total	distancia parcial	direccion	informacion	distancia regresiva
0.00	0.00	1	6E - ASISTENCIA (SAL) ESTACIÓN TRENES S36°59.943 057°08.474	17.68
0.04	0.04	2	TOMA RIVADAVIA	17.64
0.16	0.12	3	RZ - INGRESO YPF RZ - SALIDA	17.52
1.29	1.13	4	TOMA AV. CASEROS	16.39
2.29	1.00	5	TOMA AV. BS. AS. CEMENTERIO	15.39
2.59	0.30	6	TOMA COLÓN BAJA A TIERRA	15.09

0.60

CH 6E - ASISTENCIA (SAL) EST. TRENES
CH 7 - LA LARGA

Tiempo Otorgado 35´ | Dia 2 | Sector 13 | Pag 42

ENLACE

Distancia PE km | Distancia Total 17.68 km | Promedio 30.30 km h

distancia total	distancia parcial	direccion	informacion	distancia regresiva
3.19	0.60	7	TOMA CATAMARCA BAJA A TIERRA	14.49
4.29	1.10	8	EL REBELDE	13.39
5.18	0.89	9		12.50
5.35	0.17	10	TOMA RUTA 56 SUBE ASFALTO	12.33
14.30	8.95	11	DEJA RUTA 56 KM48 BAJA A TIERRA	3.38
17.68	3.38	12	7 - LA LARGA	0.00

7 | 11 Prueba Especial: La Larga

Distancia PE 9.35 km | Distancia Total 13.29 km | Promedio 26.58 km h

distancia total	distancia parcial	direccion	informacion	distancia regresiva
0.00	0.00	1 — 9.35	7/11 - LA LARGA S36°54.258 057°08.512	13.29
0.82	0.82	2 — 8.53		12.47
1.72	0.90	3 — 7.63	CHICANA SOBRE CAMINO ❶	11.57
2.58	0.86	4 — 6.77		10.71
3.72	1.14	5 — 5.63	CHICANA S/BANQUINA ❷	9.57
4.52	0.80	6 — 4.83		8.77
	4.15			

7 | 11 Prueba Especial: La Larga
Distancia PE 9.35 km | Distancia Total 13.29 km | Promedio 26.58 km h

distancia total	distancia parcial	direccion	informacion	distancia regresiva
8.67	4.15	7 — 0.68		4.63
9.35	0.68	8 — 0.00	7/11 - LA LARGA	3.94
9.75	0.40	9	STOP	3.54
9.95	0.20	10	⚠ SUBE RUTA 56	3.34
11.82	1.87	11	⚠ DEJA RUTA 56	1.47
12.00	0.18	12		1.29
	0.90			

LPE	7 - 11 LA LARGA	Tiempo Otorgado	Dia 2	Pag
CH	8 - 12 EL REBELDE	30´	Sec. 14-21	45

7 | 11	Prueba Especial: La Larga	Distancia PE	Distancia Total	Promedio
		9.35 km	13.29 km	26.58 km h

distancia total	distancia parcial	direccion	informacion	distancia regresiva
12.90	0.90	13	INGRESA PREDIO EL REBELDE	0.39
13.20	0.30	14		0.09
13.29	0.09	15 *	CH 8/12 - EL REBELDE CABINA TRANSMISIÓN	0.00

LPE	8 - 10 EL REBELDE - EL COCAL	Tiempo Otorgado	Dia 2	Pag
CH	9 - 11 LA LARGA	45´	Sec. 15-20	46

8 | 10	Prueba Especial: El Rebelde - El Cocal	Distancia PE	Distancia Total	Promedio
		7.10 km	26.89 km	35.85 km h

distancia total	distancia parcial	direccion	informacion	distancia regresiva
0.00	0.00	1 / 7.10	LPE 8/10 - EL REBELDE- EL COCAL RECTA PPAL. S36°58.632 057°07.731	26.89
0.20	0.20	2 / 6.90	SIGUE CIERCUITO EL REBELDE	26.69
1.70	1.50	3 / 5.40	CUBIERTA	25.19
1.80	0.10	4 / 5.30	POR TRANQUERA ALAMBRE	25.09
2.20	0.40	5 / 4.90	SALE ENTRE TRANQUERAS	24.69
2.80	0.60	6 / 4.30		24.09
	4.15			

8|10 Prueba Especial: El Rebelde - El Cocal

Distancia PE	Distancia Total	Promedio
7.10 km	26.89 km	35.85 km h

distancia total	distancia parcial	direccion	informacion	distancia regresiva
3.40	0.60	7 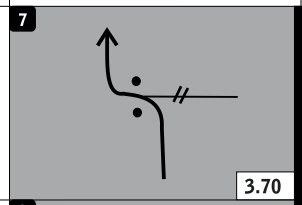 3.70	CHICANA SOBRE CAMINO ❶ CAMBIO DE MANO Ⓥ	23.49
3.80	0.40	8 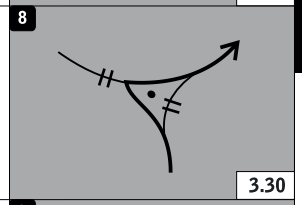 3.30	DETRÁS CUBIERTA SUBE ASFALTO Ⓥ	23.09
4.60	0.80	9 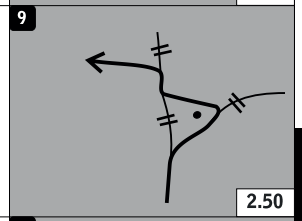 2.50	DETRÁS DE CUBIERTA BAJA A TIERRA Ⓥ	22.29
5.05	0.45	10 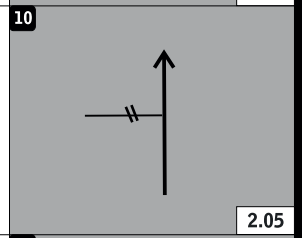 2.05		21.84
5.50	0.45	11 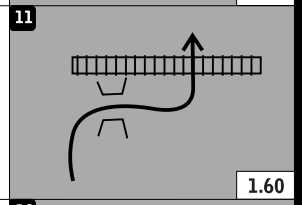 1.60	CRUZA VÍAS	21.39
6.30	0.80	12 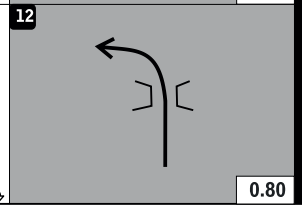 0.80		20.59
	0.10 ↓			

8|10 Prueba Especial: El Rebelde - El Cocal

Distancia PE	Distancia Total	Promedio
7.10 km	26.89 km	35.85 km h

distancia total	distancia parcial	direccion	informacion	distancia regresiva
7.00	0.70	13 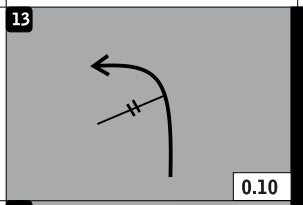 0.10		19.89
7.10	0.10	14 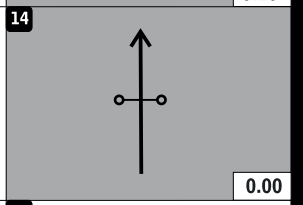 0.00	FPE 8/10 - EL REBELDE EL COCAL S36°59.523 057°09.755	19.79
7.60	0.50	15 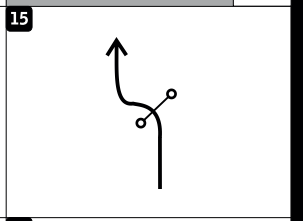	STOP STOP	19.29
7.85	0.25	16 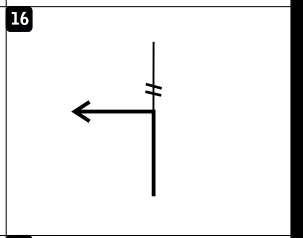	TOMA CALLE SUIZA	19.04
9.30	1.45	17 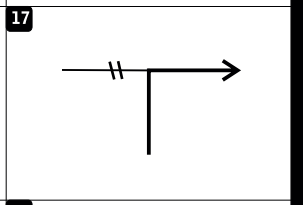	TOMA ALEM	17.59
9.42	0.12	18 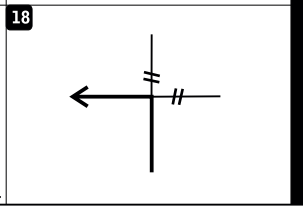	URRUTIA	17.47
	0.10 ↓			

8|10 Prueba Especial: El Rebelde - El Cocal

Distancia PE	Distancia Total	Promedio
7.10 km	26.89 km	35.85 km h

distancia total	distancia parcial	direccion	informacion	distancia regresiva
9.57	0.15	19	RIVADAVIA	17.32
10.50	0.93	20	AV. CASEROS	16.31
11.50	1.00	21	AV. BS. AS. ℹ CEMENTERIO	15.39
11.80	0.30	22	TOMA COLÓN	15.09
12.40	0.60	23	CATAMARCA	14.49
13.50	1.10 0.89	24	EL REBELDE	13.39

8|10 Prueba Especial: El Rebelde - El Cocal

Distancia PE	Distancia Total	Promedio
7.10 km	26.89 km	35.85 km h

distancia total	distancia parcial	direccion	informacion	distancia regresiva
14.39	0.89	25		12.50
14.56	0.17	26	⚠TOMA RUTA 56 SUBE ASFALTO	12.33
23.51	8.95	27	⚠DEJA RUTA 56 KM 48 BAJA A TIERRA	3.38
26.89	3.38	28	CH 9/11 - LA LARGA	0.00

rallymarysierras.com.ar

SECTORES REPETIDOS

SECTOR	LPE		Distancia	Tiempo Otorgado
16	LPE	9 LA LARGA	17.47 km	30´
	CH	9A FLEXI ASISTENCIA (INGRESO)		
REPITE FIGURAS 1 A 12, PAG 43 A 44 Y CONTINUA LAS SIGUIENTES FIGURAS:			Promedio 34.94 km/h	

13.97	1.97	13 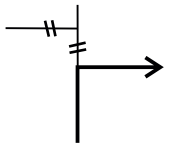	TOMA COLÓN	3.50
14.52	0.55	14 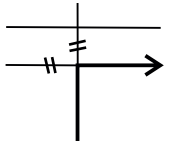	TOMA AV. BS. AS.	2.95
14.88	0.36	15 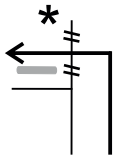	AV. CASEROS ℹ CEMENTERIO	2.59
15.88	1.00	16 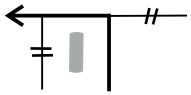	GUIRALDES (RIVADAVIA)	1.59
16.80	0.92	17 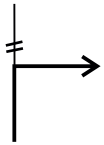	⚠ CRUZA VÍAS	0.67

LPE	9 LA LARGA	Tiempo Otorgado	Dia 2
CH	9A - FLEXI - ASISTENCIA (INGRESO)	30´	Sec. 16

9	Prueba Especial: La Larga	Distancia PE	Distancia Total	Promedio
		9.35 km	17.47 km	34.94 km h

distancia total	distancia parcial	direccion	informacion	distancia regresiva
16.96	0.16	18 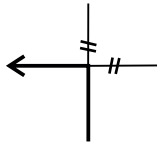	TOMA ALEM	0.51
17.36	0.40	19 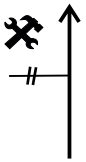	CRUZA CARLOS MADARIAGA	0.11
17.47	0.11	20 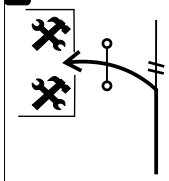	CH 9A - FLEXI - ASISTENCIA INGRESO	0.00

CH	9D - REAGRUPAMIENTO (SALIDA)	Tiempo Otorgado	Dia 2	Pag
CH	10 - EL REBELDE	20´	Sector 19	53

ENLACE

Distancia PE	Distancia Total	Promedio
km	4.68 km	14.04 km/h

distancia total	distancia parcial	direccion	informacion	distancia regresiva
0.00	0.00	1	9D - REAGRUPAMIENTO (SALIDA) S36º59.943 O57º08.474	4.68
0.04	0.04	2	TOMA RIVADAVIA	4.64
0.16	0.12	3	RZ - INGRESO YPF RZ - SALIDA	4.52
1.29	1.13	4	TOMA AV. CASEROS	3.39
2.29	1.00	5	TOMA AV. BS. AS. CEMENTERIO	2.39
2.59	0.30	6	TOMA COLÓN BAJA A TIERRA	2.09

0.60

CH	9D - REAGRUPAMIENTO (SALIDA)	Tiempo Otorgado	Dia 2	Pag
CH	10 - EL REBELDE	20´	Sector 19	54

ENLACE

Distancia PE	Distancia Total	Promedio
km	4.68 km	14.04 km/h

distancia total	distancia parcial	direccion	informacion	distancia regresiva
3.19	0.60	7	TOMA CATAMARCA TIERRA	1.49
4.29	1.10	8	INGRESA PREDIO EL REBELDE 2º TRANQUERA	0.39
4.59	0.30	9		0.09
4.68	0.09	10	10 - EL REBELDE CABINA DE TRANSMISIÓN	0.00

OBSERVACIONES:
REPITE DEL PE 8 "EL REBELDE-EL COCAL"
REPIDE DEL ENLACE A CH 9 "LA LARGA"
REPITE DEL PE 9 "LA LARGA"
REPITE DEL ENLACE A CH 10 "EL REBELDE"

SECTORES REPETIDOS

SECTOR			Distancia	Tiempo Otorgado
22	LPE	12 EL REBELDE	9.92 km	25´
	CH	12A PQUE. CERRADO FINAL(INGRESO)		
REPITE FIGURAS 1 A 14, PAG 46 A 48 Y CONTINUA LAS SIGUIENTES FIGURAS:			Promedio 23.80 km/h	

7.60	0.50	15	STOP STOP	2.32
7.85	0.25	16 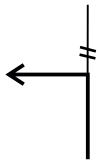	TOMA CALLE SUIZA	2.07
9.30	1.45	17 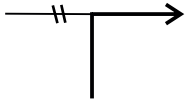	TOMA ALEM	0.62
9.92	0.62	18 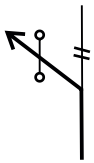	CH 12A- PARQUE CERRADO FINAL INGRESO	0.00

CARTILLA DE PRIMEROS AUXILIOS

1 - En presencia de un accidentado, aflójele las ropas y observe si su boca o nariz no se hallan entorpecidas por cuerpos extraños que le dificulten la respiración (prótesis dentarias, alimentos, etc).

2 - Observe si tiene o no respiración espontanea, si no la tiene, comience a practicar respiración boca a boca, siguiendo las siguientes descripciones:
A-Coloque la cabeza del paciente hacia atrás y cierre con su mano la nariz del mismo.
B-Observe como se expande el tórax y suelte la nariz del paciente para permitir la salida al aire insuflado.
C-Repitalo cada 5 segundos

3 - Independientemente de la respiración de la victima, ponga sus dedos en el cuello, por debajo de la oreja y por detrás del maxilar y compruebe si hay "latidos". Sino los hay, indica paro cardíaco, es necesario entonces practicar masaje cardíaco de acuerdo a las siguientes instrucciones:
A.Ubique la parte inferior del esternón.
B.Aplique sobre él, la palma de una de sus manos y sobre ésta, la otra.
C.Presione con fuerza para permitir el descenso del tórax
D.Repitalo cada segundo

4 - Si se encuentra solo y debe practicar respiración boca a boca y masaje cardíaco, comprima 15 veces el tórax y luego realice 2 veces la respiración boca a boca y así sucesivamente. Si el auxilio es prestado por dos personas, una de ella prestara el masaje, y la otra cada 5 con presiones realizará respiración boca a boca.

5 - Si el axidentado presenta deformidades o tumefacciones en los miembros, que hagan presumir una fractura, deberá inmovilizarse la region afectada, cuidando de brindar a la misma un buen acolchado.

6 - Cuando la fractura esté complicada con una herida que expone hueso al exterior, debe cubrirse la herida, con gasa o apósitos esteriles. Si el hueso sobresale de la herida no deben realizarse maniobras para introducirlo y deberá inmovilizarse igual a lo mencionado en el punto 5.

7 - Las hemorragias que se producen por heridas asociadas o no, con fracturas, deben controlarse preferentemente con bendajes compresivos, sobre el foco de la herida. NO DEBEN USARSE TORNIQUETES O LIGADURAS.

8 - Cuando se presume lesión a nivel columna vertebral, la movilización del accidentado debe realizarse en posición acostada, sobre una superficie rígida, evitando la flexión o la extensión de la columna.

9 - Si el accidentado presenta traumatismo de cráneo, cubrir las heridas con gasa o apósito, efectuando compresión. Si se halla sin conocimiento, vigilar la función respiratoria y cardíaca según lo indicado en los puntos 2 y 3.

10 - En casos de quemaduras, si estas no han lesionado la piel en profundida, deben cubrirse con hielo. En aquellos casos en los que hay lesion profunda de piel, deberá cubrirse la misma con gasa, apositos o sábanas estériles de acuerdo a la superficie afectada. Se deberá administrar analgésicos. NO UTILIZAR POMADAS O CREMAS.